

# INVENTAIRE DES ZONES HUMIDES MÂCONNAIS ET DU TOURNUGEOIS



## Annexes

### Fiches descriptives synthétiques des zones humides

*Août 2011*



**Etablissement Public Territorial de Bassin Saône-Doubs**

220, rue du Km 400 – 71000 MACON

Tél : 03.85.21.98.12 - Fax : 03.85.22.73.45 - E-mail : [info@eptb-saone-doubs.fr](mailto:info@eptb-saone-doubs.fr)



# Etude des zones humides annexes des cours d'eau du Mâconnais et du Tournugeois

*Etude préalable inscrite au contrat de rivières*

## Maître d'ouvrage

E.P.T.B Saône & Doubs  
220, rue du Km 400  
71000 - MACON  
Tél : 03.85.21.98.12 - Fax : 03.85.22.73.45  
E-mail : [info@eptb-saone-doubs.fr](mailto:info@eptb-saone-doubs.fr)

Rédacteur : Régis FONTAINE

~ ~ ~ ~ ~

## Partenaires financiers

Agence de l'Eau R.M&C

Région Bourgogne

Région Rhône-Alpes





# Sommaire

---

*Carte de situation*

*Petite Grosne*

*Mouge*

*Bourbonne*

*Natouze*

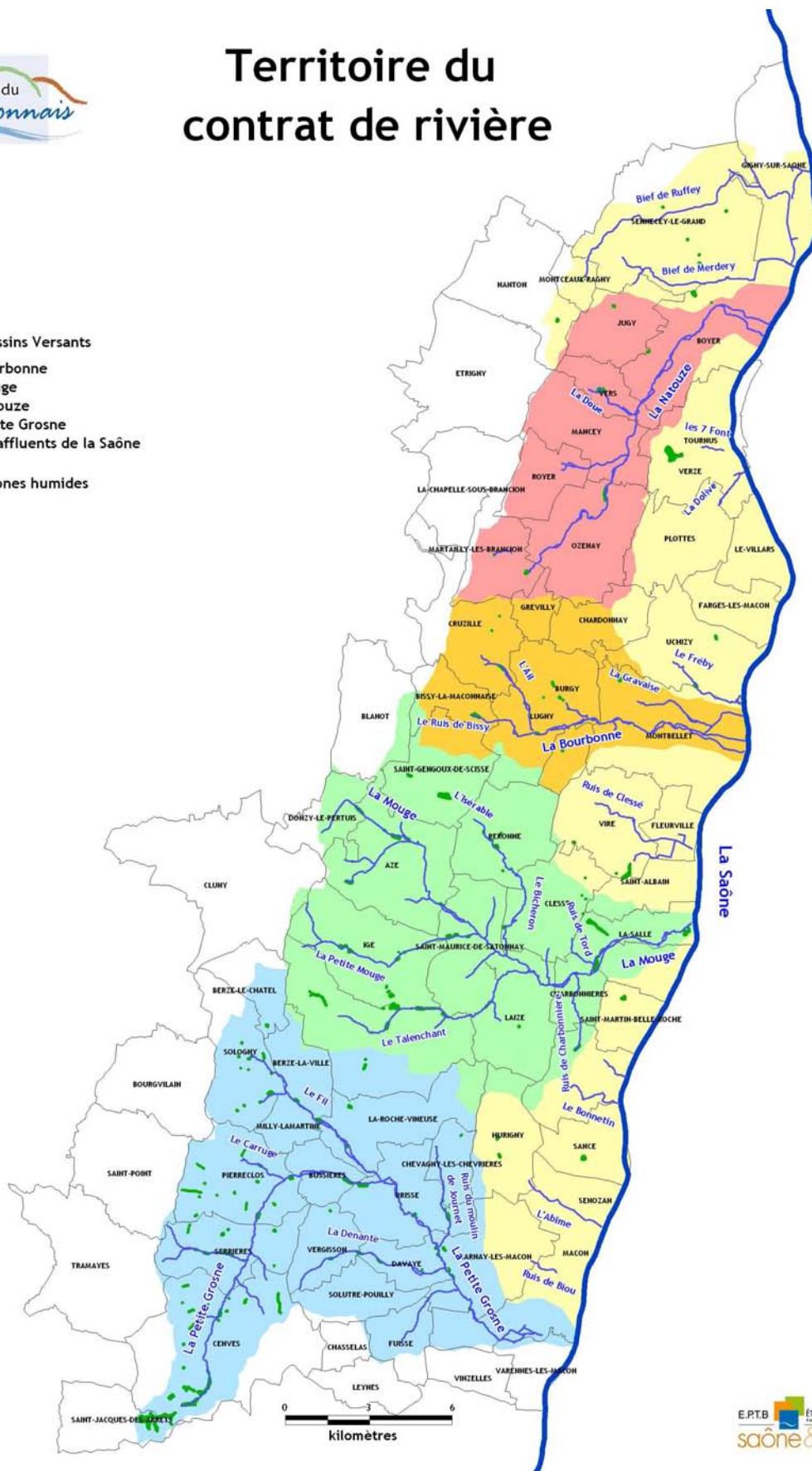
*Petits affluents*

# Carte de situation

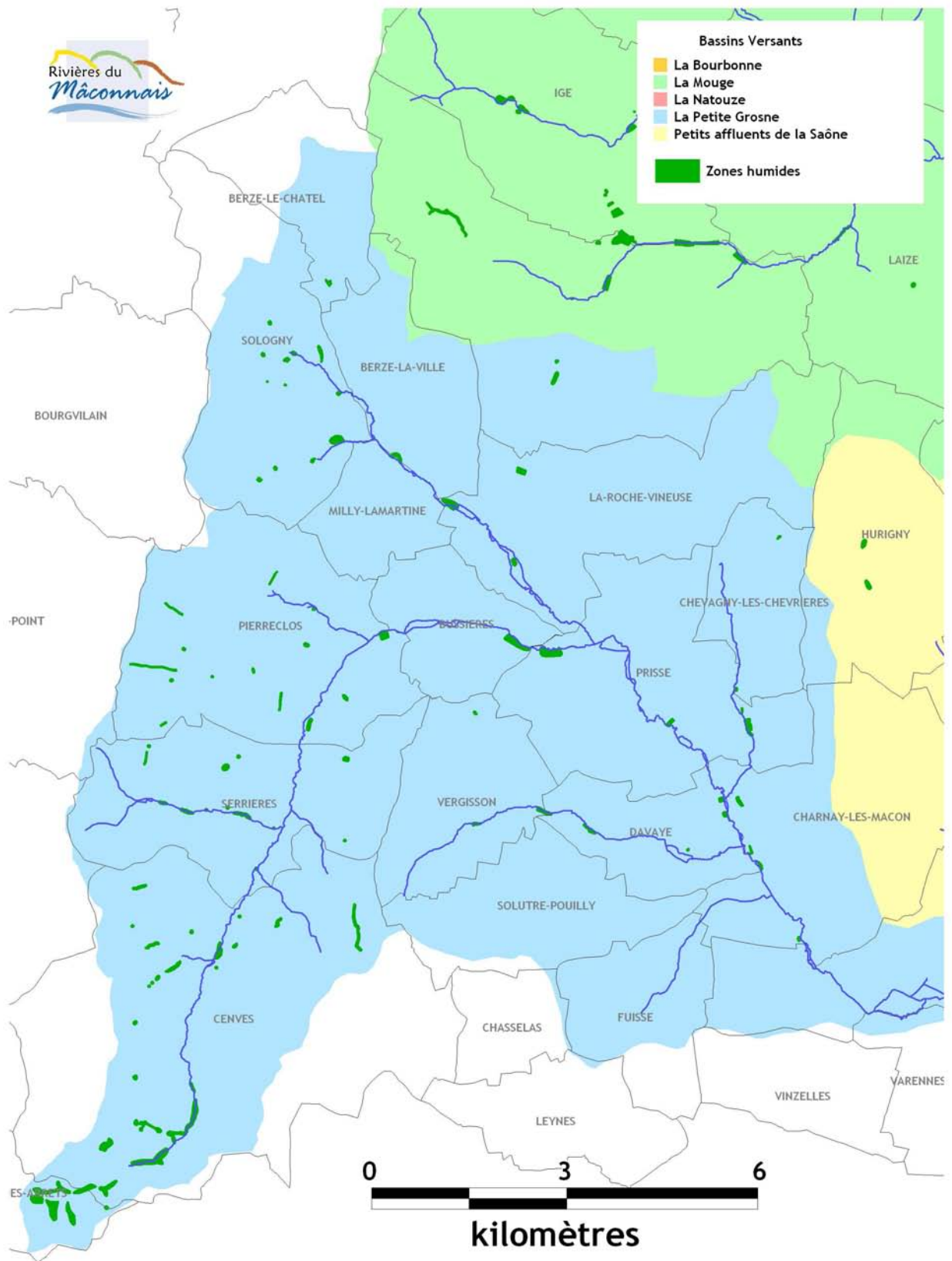


## Territoire du contrat de rivière

- Bassins Versants
- La Bourbonne
  - La Mouge
  - La Natouze
  - La Petite Grosne
  - Petits affluents de la Saône
- Zones humides



# Petite Grosne



69AfPGBais	La Petite Grosne Amont
69AfPGChiq	La Petite Grosne Amont
69AfPGClos	La Petite Grosne Amont
69AfPGCora	La Petite Grosne Amont
69AfPGHai2	La Petite Grosne Amont
69AfPGHai3	La Petite Grosne Amont
69AfPGHai4	La Petite Grosne Amont
69AfPGHair	La Petite Grosne Amont
69AfPGMill	La Petite Grosne Amont
69AfPGPatu	La Petite Grosne Amont
69AfPGPiAm	La Petite Grosne Amont
69AfPGPiAv	La Petite Grosne Amont
69AfPGRepo	La Petite Grosne Amont
69BVPGBBoAm	La Petite Grosne Amont
69BVPGBBoAv	La Petite Grosne Amont
69BVPGBoub	La Petite Grosne Amont
69BVPGChap	La Petite Grosne Amont
69BVPGCroc	La Petite Grosne Amont
69BVPGGono	La Petite Grosne Amont
69BVPGJonn	La Petite Grosne Amont
69BVPGMare	La Petite Grosne Amont
69BVPGPont	La Petite Grosne Amont
69BVPGSava	La Petite Grosne Amont
69BVPGSou1	La Petite Grosne Amont
69BVPGSou2	La Petite Grosne Amont
69PGROBarr	La Petite Grosne Amont
69PGROBou2	La Petite Grosne Amont
69PGROBouc	La Petite Grosne Amont
69PGROBurc	La Petite Grosne Amont
71BVPGMéné	La Petite Grosne Amont
71BVPGPlan	La Petite Grosne Amont
71BVPGRamb	La Petite Grosne Amont
71BVPGTrem	La Petite Grosne Amont
71PGROComb	La Petite Grosne Amont
71PGROD185	La Petite Grosne Amont
71PGROLama	La Petite Grosne Amont
71PGROPrés	La Petite Grosne Amont
71PGROReyn	La Petite Grosne Amont
71AfPGCoAm	Ru de La Provenchere
71AfPGComb	Ru de La Provenchere
71AfPGCrus	Ru de La Provenchere
71AfPGFarg	Ru de La Provenchere
71AfPGPass	Ru de La Provenchere
71AfPGSaint	Ru de La Provenchere
71BVPGChaN	Ru de La Provenchere
71BVPGChaS	Ru de La Provenchere
71BVPGCors	Ru de La Provenchere
71BVPGMont	Ru de La Provenchere

71AfPGBois	Ru de la Folie
71AfPGGerb	Ru de la Folie
71AfPGRoch	Ru de la Folie
71BVPGChap	Ru de la Folie
71BVPGEnBu	Ru de la Folie
71BVPGRepl	Ru de la Folie
71BVPGRuer	Ru de la Folie
71AfPGFouc	Le Carruge
71AfPGPlat	Le Carruge
71BVPGFonc	Le Carruge
71PGROCaru	Le Carruge
71AfFilBeau	Affluent du Fil
71AfFILCros	Le Fil Amont
71AfFILDech	Le Fil Amont
71AfFILGout	Le Fil Amont
71AfFILMari	Le Fil Amont
71AfFILMouc	Le Fil Amont
71AfFILPomm	Le Fil Amont
71AfFILPrAm	Le Fil Amont
71AfFILPrAv	Le Fil Amont
71AfFILRapi	Le Fil Amont
71AfFITrem	Le Fil Amont
71BVFilMoin	Le Fil Amont
71BVFilViad	Le Fil Amont
71FILCroi	Le Fil Amont
71FILRoch	Le Fil Amont
71FILSega	Le Fil Amont
71FILSourc	Le Fil Amont
71FILButr	le Fil
71FILChar	le Fil
71FILTouz	le Fil
71PGRODoya	La Petite Grosne Aval
71PGROPont	La Petite Grosne Aval
71PGROPrBo	La Petite Grosne Aval
71PGRORous	La Petite Grosne Aval
71PGROVeAm	La Petite Grosne Aval
71PGROVeAv	La Petite Grosne Aval
71JOURNEBeug	Ru du Moulin Journet
71JOURNEBlan	Ru du Moulin Journet
71JOURNECray	Ru du Moulin Journet
71JOURNEFeui	Ru du Moulin Journet
71JOURNEMarm	Ru du Moulin Journet
71JOURNEMont	Ru du Moulin Journet
71DENANChap	La Denante
71DENANGran	La Denante
71DENANGrav	La Denante
71DENANPlan	La Denante
71DENANRonc	La Denante



<b>NOM DU SITE</b> <b>La Baisse</b>		<b>CODE</b> <b>69AfPGBais</b>	
<b>COMMUNE</b> CENVES	<b>DEPARTEMENT</b> RHONE	<b>COORD. X/Y (LAMBERT II CARTO)</b>	
<b>BASSIN VERSANT:</b> Petite Grosne		<b>TYPO. SDAGE</b> des de bas-fond en tête de b	<b>SUPERFICIE</b> 0,17
		777780	2144760



**HABITAT(S) - TYPOLOGIE CORINE BIOTOPE**  
37 Prairies humides

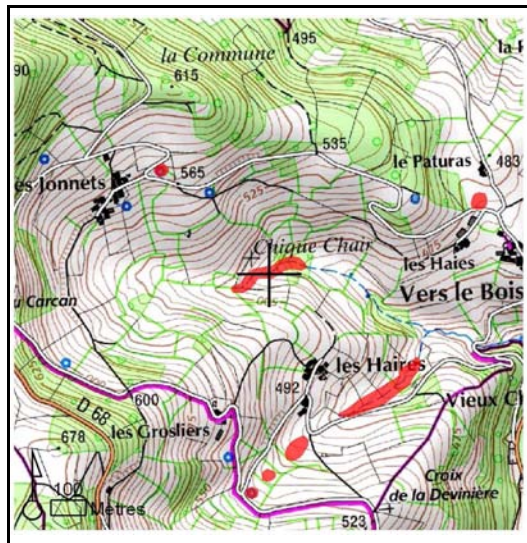
<b>DESCRIPTION DU SITE</b>	
Il s'agit d'une jonçaille (60mx30m) pâturée alimentée en eau par une source.	
<b>ACTIVITES SUR LE SECTEUR</b>	
élevage / pastoralisme	au niveau de la zone humide et de l'espace de fonctionnalité
<b>FONCTIONS ET VALEURS MAJEURES</b>	
Fonctions hydrologiques (soutien d'étiage) et économiques (pâturage)	
<b>INTERET PATRIMONIAL MAJEUR</b>	
Intérêt probable pour les insectes inféodés au jonçailles	
<b>BILAN DES MENACES ET DES FACTEURS INFLUENCANT LE SITE</b>	
Piétinement par le bétail	
<b>ORIENTATIONS D'ACTIONS</b>	
Limiter le piétinement des espaces les plus humides	
<b>DATE DE LA FICHE</b>	
10/01/2011	

<b>NOM DU SITE</b> <b>Chique Chair</b>	<b>CODE</b> <b>69AfPGChiq</b>
---	----------------------------------

<b>COMMUNE</b> CENVES	<b>DEPARTEMENT</b> RHONE
--------------------------	-----------------------------

<b>COORD. X/Y (LAMBERT II CARTO)</b>	
778050	2145960
<b>TYP. SDAGE</b>	<b>SUPERFICIE</b>
bordures de cours d'eau	0,7

<b>BASSIN VERSANT:</b> Petite Grosne	<b>RIVIERE:</b> Affluent de la Petite Gro
--------------------------------------	---



<b>HABITAT(S) - TYPOLOGIE CORINE BIOTOPE</b>
37 Prairies humides

**DESCRIPTION DU SITE**

Il s'agit d'une prairie (jonçaille) pâturée (7000 m<sup>2</sup>) localisée en bordure de cours d'eau.

<b>ACTIVITES SUR LE SECTEUR</b>	
ylviculture	au niveau de l'espace de fonctionnalité
élevage / pastoralisme	au niveau de la zone humide et de l'espace de fonctionnalité

**FONCTIONS ET VALEURS MAJEURES**  
Fonctions hydrologiques (expansion des crues, ralentissement du ruissellement, auto-épuration des eaux) et socio-économiques (pâturage)

**INTERET PATRIMONIAL MAJEUR**

**BILAN DES MENACES ET DES FACTEURS INFLUENCANT LE SITE**  
Piétinement par le bétail

**ORIENTATIONS D'ACTIONS**  
Privilégier l'exploitation prairiale extensive et limiter le piétinement d'espaces sensibles

**DATE DE LA FICHE**  
07/12/2010

<b>NOM DU SITE</b> <b>Le Closat</b>	<b>CODE</b> <b>69AfPGClos</b>
--	----------------------------------

<b>COMMUNE</b> CENVES	<b>DEPARTEMENT</b> RHONE
--------------------------	-----------------------------

<b>COORD. X/Y (LAMBERT II CARTO)</b>	
779990	2146300
<b>TYP. SDAGE</b>	<b>SUPERFICIE</b>
bordures de cours d'eau	0,01

<b>BASSIN VERSANT:</b> Petite Grosne	<b>RIVIERE:</b> Affluent de la Petite Gro
--------------------------------------	---



<b>HABITAT(S) - TYPOLOGIE CORINE BIOTOPE</b>
37 Prairies humides

**DESCRIPTION DU SITE**

Il s'agit d'une prairie humide pâturée par des ovins qui est localisée en bordure de cours d'eau. La jonçaie est de petite dimension (100mx10m)

<b>ACTIVITES SUR LE SECTEUR</b>	
élevage / pastoralisme	au niveau de la zone humide et de l'espace de fonctionnalité

**FONCTIONS ET VALEURS MAJEURES**

Expansion naturelle des crues

**INTERET PATRIMONIAL MAJEUR**

**BILAN DES MENACES ET DES FACTEURS INFLUENCANT LE SITE**

Piétinement par ovins

**ORIENTATIONS D'ACTIONS**

Privilégier l'exploitation extensive des prairies et limiter le piétinement des espaces sensibles

**DATE DE LA FICHE**

07/12/2010

<b>NOM DU SITE</b> <b>Mare des Coraillers</b>	<b>CODE</b> <b>69AfPGCora</b>
--	----------------------------------

<b>COMMUNE</b> CENVES	<b>DEPARTEMENT</b> RHONE
--------------------------	-----------------------------

<b>COORD. X/Y (LAMBERT II CARTO)</b>	
779040	2145610
<b>TYP. SDAGE</b>	<b>SUPERFICIE</b>
zones humides ponctuelles	0,05

<b>BASSIN VERSANT:</b> Petite Grosne	<b>RIVIERE:</b> Affluent de la Petite Gro
--------------------------------------	---



**HABITAT(S) - TYPOLOGIE CORINE BIOTOPE**  
22 Lacs, étangs, mares (eau douce)

**DESCRIPTION DU SITE**

Il s'agit d'une très petite mare (7m x 7m) alimentée en eau par une source.

**FONCTIONS ET VALEURS MAJEURES**

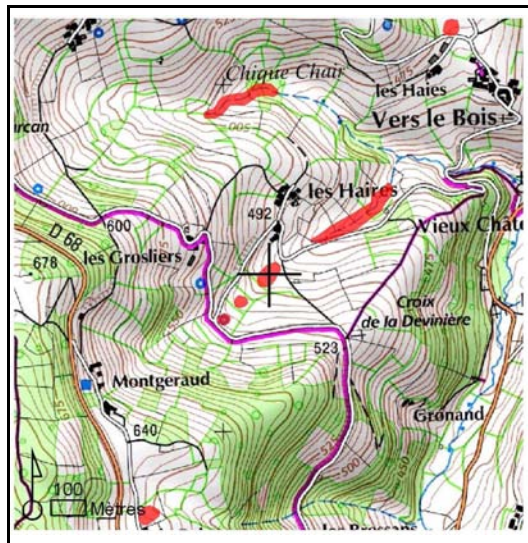
**INTERET PATRIMONIAL MAJEUR**  
Intérêt pour les insectes et les amphibiens

**BILAN DES MENACES ET DES FACTEURS INFLUENCANT LE SITE**  
Aucune menace apparente

**ORIENTATIONS D'ACTIONS**  
Préserver le réseau de mares du territoire du Mâconnais

**DATE DE LA FICHE**  
10/12/2010

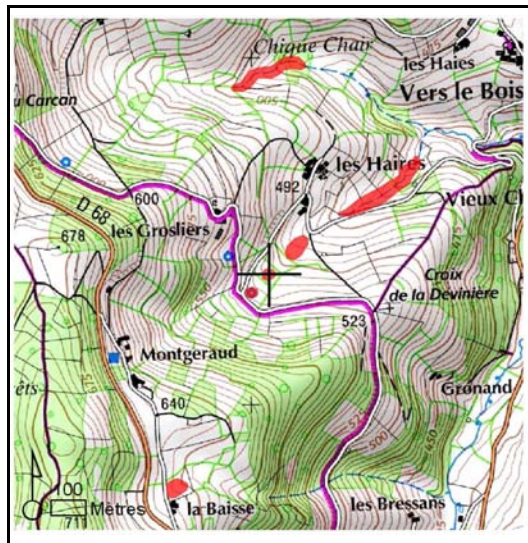
<b>NOM DU SITE</b>		<b>CODE</b>	
<b>Etang du Grand Barbet à Polliat</b>		<b>69AfPGHai2</b>	
<b>COMMUNE</b>	<b>DEPARTEMENT</b>	<b>COORD. X/Y (LAMBERT II CARTO)</b>	
POLLIAT CENVES	AIN RHONE	815630	2141730
<b>BASSIN VERSANT:</b> Petite Grosne		<b>TYPO. SDAGE</b>	<b>SUPERFICIE</b>
<b>RIVIERE:</b> Affluent de la Petite Gro			



<b>DESCRIPTION DU SITE</b>
Site recensé par le Syndicat Mixte Veyle Vivante.

<b>FONCTIONS ET VALEURS MAJEURES</b>
<b>INTERET PATRIMONIAL MAJEUR</b>
<b>BILAN DES MENACES ET DES FACTEURS INFLUENCANT LE SITE</b>
<b>ORIENTATIONS D'ACTIONS</b>
<b>DATE DE LA FICHE</b>
24/05/2007

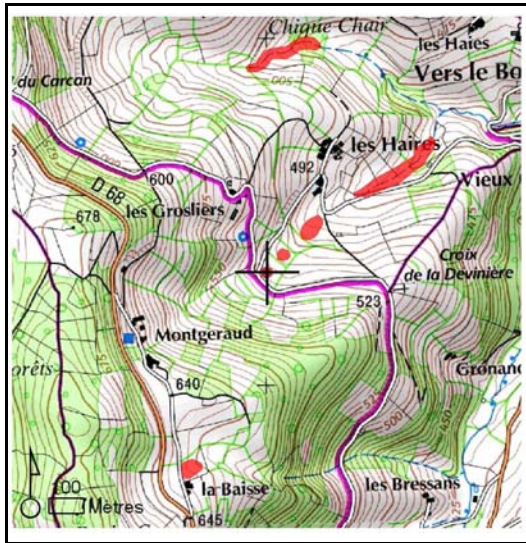
<b>NOM DU SITE</b> <b>Les Haies</b>		<b>CODE</b> <b>69AfPGHai3</b>	
<b>COMMUNE</b> CENVES	<b>DEPARTEMENT</b> RHONE	<b>COORD. X/Y (LAMBERT II CARTO)</b>	
<b>BASSIN VERSANT:</b> Petite Grosne		<b>TYPO. SDAGE</b>	<b>SUPERFICIE</b>
<b>RIVIERE:</b> Affluent de la Petite Gro		778050	2145370



<b>DESCRIPTION DU SITE</b>
Il s'agit d'un ensemble de 3 petites zones humides alimentées en eau par des sources

<b>FONCTIONS ET VALEURS MAJEURES</b>
Fonctions socio-économiques (pâturage et intérêt paysager)
<b>INTERET PATRIMONIAL MAJEUR</b>
Aucun intérêt patrimonial particulier
<b>BILAN DES MENACES ET DES FACTEURS INFLUENCANT LE SITE</b>
Aucune menace apparente
<b>ORIENTATIONS D'ACTIONS</b>
Limiter le pâturage en zone humide
<b>DATE DE LA FICHE</b>

<b>NOM DU SITE</b> <b>Les Haies</b>		<b>CODE</b> <b>69AfPGHai4</b>	
<b>COMMUNE</b> CENVES	<b>DEPARTEMENT</b> RHONE	<b>COORD. X/Y (LAMBERT II CARTO)</b>	
<b>BASSIN VERSANT:</b> Petite Grosne		<b>TYP.</b> SDAGE	<b>SUPERFICIE</b>
<b>RIVIERE:</b> Affluent de la Petite Gro		778000	2145320



<b>DESCRIPTION DU SITE</b>
Il s'agit d'un ensemble de 3 petites zones humides ponctuelles alimentées en eau par des sources

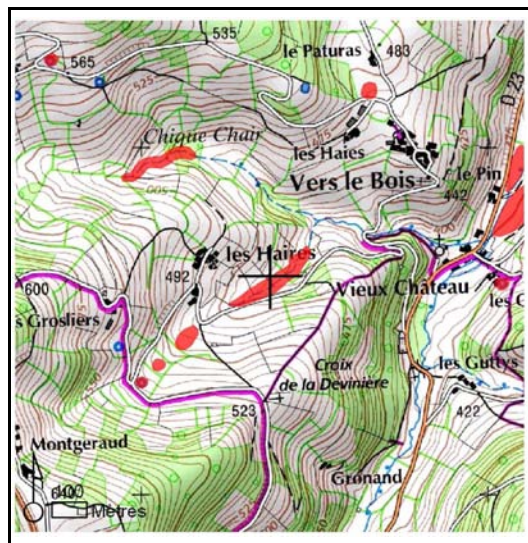
<b>FONCTIONS ET VALEURS MAJEURES</b>
Fonctions socio-économiques (pâturage et intérêt paysager)
<b>INTERET PATRIMONIAL MAJEUR</b>
Aucune intérêt patrimonial particulier
<b>BILAN DES MENACES ET DES FACTEURS INFLUENCANT LE SITE</b>
Aucune menace apparente
<b>ORIENTATIONS D'ACTIONS</b>
Limiter le pâturage en zones humides
<b>DATE DE LA FICHE</b>

<b>NOM DU SITE</b> <b>Baisse prairiale des Haires</b>	<b>CODE</b> <b>69AfPGHair</b>
--	----------------------------------

<b>COMMUNE</b> CENVES	<b>DEPARTEMENT</b> RHONE
--------------------------	-----------------------------

<b>COORD. X/Y (LAMBERT II CARTO)</b>	
778380	2145610
<b>TYP. SDAGE</b>	<b>SUPERFICIE</b>
bordures de cours d'eau	0,7

<b>BASSIN VERSANT:</b> Petite Grosne	<b>RIVIERE:</b> Affluent de la Petite Gro
--------------------------------------	---



<b>HABITAT(S) - TYPOLOGIE CORINE BIOTOPE</b>
37 Prairies humides

<b>DESCRIPTION DU SITE</b>
Il s'agit d'une zone basse prairiale localisée en bordure de cours d'eau (cariçaie, jonçaie)

<b>ACTIVITES SUR LE SECTEUR</b>	
ylviculture	au niveau de l'espace de fonctionnalité
élevage / pastoralisme	au niveau de la zone humide et de l'espace de fonctionnalité

<b>FONCTIONS ET VALEURS MAJEURES</b>
Fonctions hydrologiques (expansion des crues, ralentissement du ruissellement, auto-épuration des eaux) et socio-économiques (pâturage)

<b>INTERET PATRIMONIAL MAJEUR</b>
Cariçaie et jonçaie

<b>BILAN DES MENACES ET DES FACTEURS INFLUENCANT LE SITE</b>
Piétinement par le bétail

<b>ORIENTATIONS D'ACTIONS</b>
Privilégier l'exploitation prairiale extensive et limiter le piétinement des espaces sensibles

<b>DATE DE LA FICHE</b>	07/12/2010
-------------------------	------------



<b>NOM DU SITE</b> <b>Les Millards</b>	<b>CODE</b> <b>69AfPGMill</b>
---	----------------------------------

<b>COMMUNE</b> CENVES	<b>DEPARTEMENT</b> RHONE
--------------------------	-----------------------------

<b>COORD. X/Y (LAMBERT II CARTO)</b>	
777850	2146860
<b>TYP. SDAGE</b>	<b>SUPERFICIE</b>
bordures de cours d'eau	0,4

<b>BASSIN VERSANT:</b> Petite Grosne	<b>RIVIERE:</b> Affluent de la Petite Gro
--------------------------------------	---



<b>HABITAT(S) - TYPOLOGIE CORINE BIOTOPE</b> 37 Prairies humides
---

<b>DESCRIPTION DU SITE</b>
Il s'agit d'une prairie (4000 m <sup>2</sup> ) localisée en bordure de cours d'eau (site à prospector car inaccessible lors de la première visite).

**FONCTIONS ET VALEURS MAJEURES**

Expansion naturelle des crues et ralentissement du ruissellement

**INTERET PATRIMONIAL MAJEUR**

**BILAN DES MENACES ET DES FACTEURS INFLUENCANT LE SITE**

**ORIENTATIONS D'ACTIONS**

**DATE DE LA FICHE**

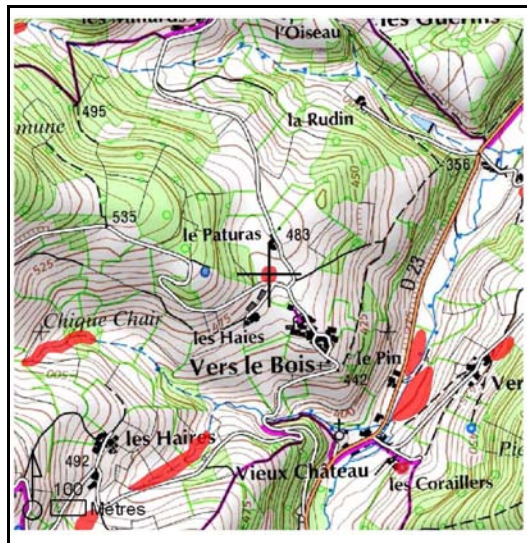
07/12/2010

<b>NOM DU SITE</b> <b>Le Paturas</b>	<b>CODE</b> <b>69AfPGPatu</b>
---	----------------------------------

<b>COMMUNE</b> CENVES	<b>DEPARTEMENT</b> RHONE
--------------------------	-----------------------------

<b>COORD. X/Y (LAMBERT II CARTO)</b>	
778660	2146160
<b>TYP. SDAGE</b>	<b>SUPERFICIE</b>
zones humides ponctuelles	0,4

<b>BASSIN VERSANT:</b> Petite Grosne	<b>RIVIERE:</b> Affluent de la Petite Gro
--------------------------------------	---



<b>HABITAT(S) - TYPOLOGIE CORINE BIOTOPE</b> 37 Prairies humides
---

<b>DESCRIPTION DU SITE</b>
Il s'agit d'une petite jonçaie repérée visuellement mais non expertisée (activité de pâturage)

<b>ACTIVITES SUR LE SECTEUR</b>	
ylviculture	au niveau de l'espace de fonctionnalité
élevage / pastoralisme	au niveau de la zone humide et de l'espace de fonctionnalité

<b>FONCTIONS ET VALEURS MAJEURES</b>
Ralentissement du ruissellement et fonctions socio-économiques (pâturage)

<b>INTERET PATRIMONIAL MAJEUR</b>

<b>BILAN DES MENACES ET DES FACTEURS INFLUENCANT LE SITE</b>
Piétinement par le bétail

<b>ORIENTATIONS D'ACTIONS</b>
Privilégier l'exploitation prairiale extensive et limiter le pâturage dans les espaces sensibles

<b>DATE DE LA FICHE</b>	07/12/2010
-------------------------	------------

<b>NOM DU SITE</b> <b>Amont du lieu-dit "Le Pin"</b>	<b>CODE</b> <b>69AfPGPiAm</b>
---	----------------------------------

<b>COMMUNE</b> CENVES	<b>DEPARTEMENT</b> RHONE
--------------------------	-----------------------------

<b>COORD. X/Y (LAMBERT II CARTO)</b>	
779070	2145820
<b>TYP. SDAGE</b>	<b>SUPERFICIE</b>
bordures de cours d'eau	0,48

<b>BASSIN VERSANT:</b> Petite Grosne	<b>RIVIERE:</b> Petite Grosne
--------------------------------------	-------------------------------



<b>HABITAT(S) - TYPOLOGIE CORINE BIOTOPE</b> 37 Prairies humides
---

**DESCRIPTION DU SITE**

Il s'agit d'une zone basse prairiale pâturée (4800 m<sup>2</sup>) qui est localisée en bordure de cours d'eau

<b>ACTIVITES SUR LE SECTEUR</b> élevage / pastoralisme	au niveau de la zone humide et de l'espace de fonctionnalité
---	--

**FONCTIONS ET VALEURS MAJEURES**

Fonctions hydrologiques (expansion des crues et ralentissement du ruissellement) et socio-économiques (pâturage)

**INTERET PATRIMONIAL MAJEUR**

**BILAN DES MENACES ET DES FACTEURS INFLUENCANT LE SITE**

Piétinement par le bétail

**ORIENTATIONS D'ACTIONS**

Privilégier l'exploitation prairiale extensive et limiter le piétinement des espaces sensibles

**DATE DE LA FICHE**

07/12/2010

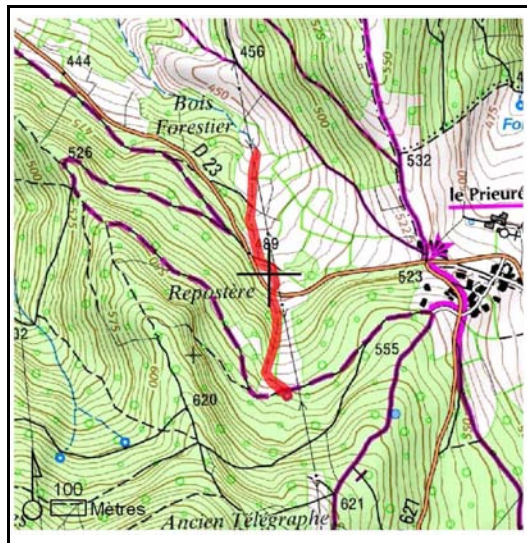


<b>NOM DU SITE</b> <b>Repostère</b>	<b>CODE</b> <b>69AfPGRepo</b>
--	----------------------------------

<b>COMMUNE</b> CENVES	<b>DEPARTEMENT</b> RHONE
--------------------------	-----------------------------

<b>COORD. X/Y (LAMBERT II CARTO)</b>	
781230	2146240
<b>TYP. SDAGE</b>	<b>SUPERFICIE</b>
bordures de cours d'eau	1,4

<b>BASSIN VERSANT:</b> Petite Grosne	<b>RIVIERE:</b> Affluent de la Petite Gro
--------------------------------------	---



<b>HABITAT(S) - TYPOLOGIE CORINE BIOTOPE</b> 37 Prairies humides
---

**DESCRIPTION DU SITE**

Il s'agit d'une prairie pâturée (350mx20m) localisée en bordure de cours d'eau

<b>ACTIVITES SUR LE SECTEUR</b> élevage / pastoralisme	au niveau de la zone humide et de l'espace de fonctionnalité
---	--

**FONCTIONS ET VALEURS MAJEURES**

Fonctions hydrologiques (expansion des crues et soutien d'étiage) et économiques (pâturage)

**INTERET PATRIMONIAL MAJEUR**

**BILAN DES MENACES ET DES FACTEURS INFLUENCANT LE SITE**

Piétinement par le bétail

**ORIENTATIONS D'ACTIONS**

Limiter le piétinement dans les espaces les plus humides

**DATE DE LA FICHE**

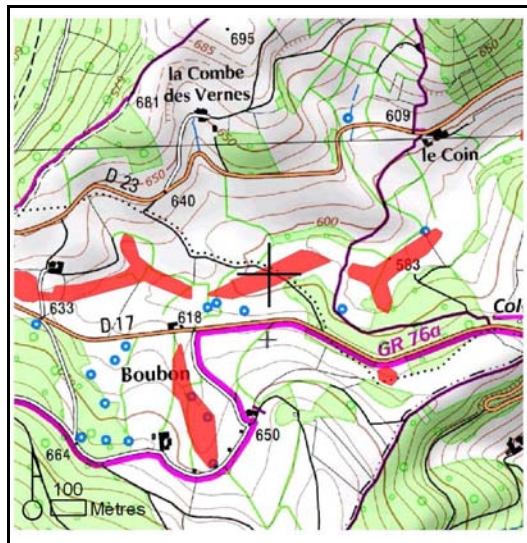
10/01/2011

<b>NOM DU SITE</b>	<b>CODE</b>
<b>Prairie humide du Bois amont</b>	<b>69BVPGBoAm</b>

<b>COMMUNE</b> CENVES	<b>DEPARTEMENT</b> RHONE
--------------------------	-----------------------------

<b>COORD. X/Y (LAMBERT II CARTO)</b>	
777010	2142180
<b>TYP. SDAGE</b>	<b>SUPERFICIE</b>
des de bas-fond en tête de b	2,4

<b>BASSIN VERSANT:</b> Petite Grosne	<b>RIVIERE:</b> Bassin versant de la Peti
--------------------------------------	---



**HABITAT(S) - TYPOLOGIE CORINE BIOTOPE**

37 Prairies humides

**DESCRIPTION DU SITE**

Il s'agit d'une prairie humide (1,4 Ha) alimentée en eau par plusieurs sources et qui est exploitée par pâturage

<b>ACTIVITES SUR LE SECTEUR</b>	
ylviculture	au niveau de l'espace de fonctionnalité
élevage / pastoralisme	au niveau de la zone humide et de l'espace de fonctionnalité

**FONCTIONS ET VALEURS MAJEURES**

Ralentissement du ruissellement et fonction socio-économique (pâturage)

**INTERET PATRIMONIAL MAJEUR**

**BILAN DES MENACES ET DES FACTEURS INFLUENCANT LE SITE**

Piétinement dû au bétail

**ORIENTATIONS D'ACTIONS**

Privilégier l'exploitation prairiale extensive et limiter le piétinement les espaces les plus humides

**DATE DE LA FICHE**

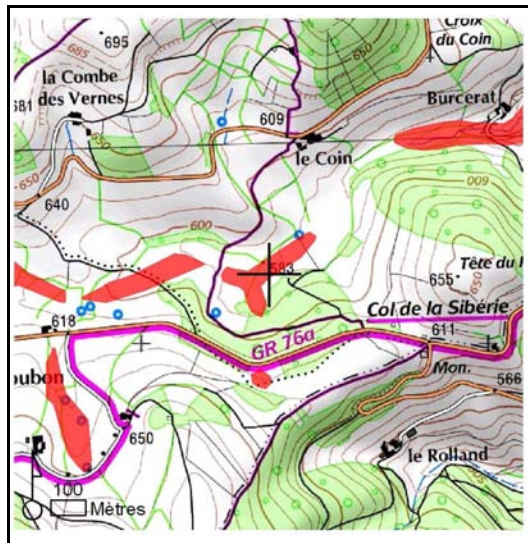
07/12/2010

<b>NOM DU SITE</b> <b>Prairie humide du Bois aval</b>	<b>CODE</b> <b>69BVPGB0Av</b>
--	----------------------------------

<b>COMMUNE</b> CENVES	<b>DEPARTEMENT</b> RHONE
--------------------------	-----------------------------

<b>COORD. X/Y (LAMBERT II CARTO)</b>	
777350	2142200
<b>TYP. SDAGE</b>	<b>SUPERFICIE</b>
des de bas-fond en tête de b	1,4

<b>BASSIN VERSANT:</b> Petite Grosne	<b>RIVIERE:</b> Bassin versant de la Peti
--------------------------------------	---



<b>HABITAT(S) - TYPOLOGIE CORINE BIOTOPE</b> 37 Prairies humides
---

**DESCRIPTION DU SITE**

Il s'agit d'une prairie humide (1,4 Ha) alimentée en eau par des sources et qui est exploitée par pâturage

<b>ACTIVITES SUR LE SECTEUR</b>	
ylviculture	au niveau de l'espace de fonctionnalité
élevage / pastoralisme	au niveau de la zone humide et de l'espace de fonctionnalité

<b>FONCTIONS ET VALEURS MAJEURES</b>
Ralentissement du ruissellement et fonction socio-économique (pâturage)

<b>INTERET PATRIMONIAL MAJEUR</b>

<b>BILAN DES MENACES ET DES FACTEURS INFLUENCANT LE SITE</b>
Piétinement par le bétail

<b>ORIENTATIONS D'ACTIONS</b>
Privilégier l'exploitation prairiale extensive et limiter le piétinement des espaces les plus humides

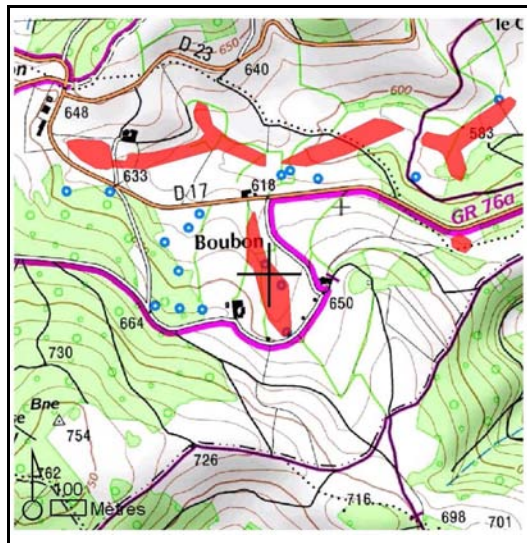
<b>DATE DE LA FICHE</b>	07/12/2010
-------------------------	------------

<b>NOM DU SITE</b> <b>Prairie humide de Boubon</b>	<b>CODE</b> <b>69BVPGBoub</b>
---	----------------------------------

<b>COMMUNE</b> CENVES	<b>DEPARTEMENT</b> RHONE
--------------------------	-----------------------------

<b>COORD. X/Y (LAMBERT II CARTO)</b>	
776780	2141800
<b>TYPO. SDAGE</b>	<b>SUPERFICIE</b>
des de bas-fond en tête de b	1,6

<b>BASSIN VERSANT:</b> Petite Grosne	<b>RIVIERE:</b> Bassin versant de la Peti
--------------------------------------	---



**HABITAT(S) - TYPOLOGIE CORINE BIOTOPE**  
37 Prairies humides

**DESCRIPTION DU SITE**

Il s'agit d'une prairie humide alimentée par plusieurs sources qui est exploitée par pâturage. La jonçaille présente une superficie d'environ 600 m<sup>2</sup>.

**ACTIVITES SUR LE SECTEUR**

ylviculture	au niveau de l'espace de fonctionnalité
élevage / pastoralisme	au niveau de la zone humide et de l'espace de fonctionnalité

**FONCTIONS ET VALEURS MAJEURES**

Ralentissement du ruissellement et activité de pâturage

**INTERET PATRIMONIAL MAJEUR**

**BILAN DES MENACES ET DES FACTEURS INFLUENCANT LE SITE**

Piétinement par le bétail

**ORIENTATIONS D'ACTIONS**

Privilégier l'exploitation extensive de la prairie tout en limitant le piétinement des zones les plus humides.

**DATE DE LA FICHE**

07/12/2010

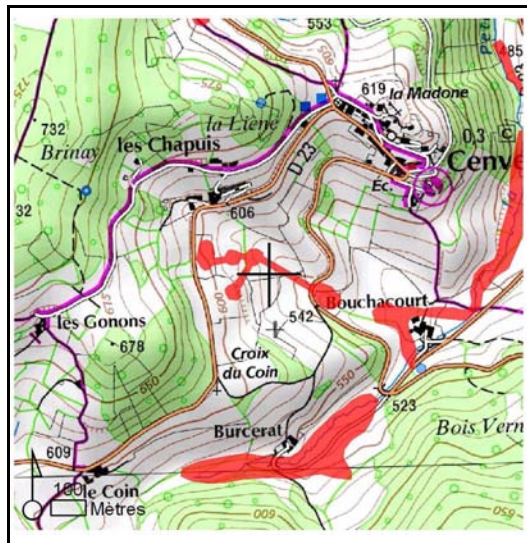


<b>NOM DU SITE</b> <b>Le Chapuis</b>	<b>CODE</b> <b>69BVPGChap</b>
---	----------------------------------

<b>COMMUNE</b> CENVES	<b>DEPARTEMENT</b> RHONE
--------------------------	-----------------------------

<b>COORD. X/Y (LAMBERT II CARTO)</b>	
777930	2143210
<b>TYP. SDAGE</b>	<b>SUPERFICIE</b>
des de bas-fond en tête de b	1,2

<b>BASSIN VERSANT:</b> Petite Grosne	<b>RIVIERE:</b> Bassin versant de la Peti
--------------------------------------	---



<b>HABITAT(S) - TYPOLOGIE CORINE BIOTOPE</b> 37 Prairies humides
---

**DESCRIPTION DU SITE**

Il s'agit d'une prairie humide (1,2 Ha) alimentée en eau par une source.

<b>ACTIVITES SUR LE SECTEUR</b> élevage / pastoralisme	au niveau de la zone humide et de l'espace de fonctionnalité
---	--

**FONCTIONS ET VALEURS MAJEURES**

Fonctions hydrologiques (soutien d'étiage) et économiques (pâturage)

**INTERET PATRIMONIAL MAJEUR**

Intérêt probable pour les insectes inféodés aux cariçaies

**BILAN DES MENACES ET DES FACTEURS INFLUENCANT LE SITE**

Piétinement par le bétail

**ORIENTATIONS D'ACTIONS**

Limitier le piétinement des zones humides les plus sensibles

**DATE DE LA FICHE**

10/01/2011

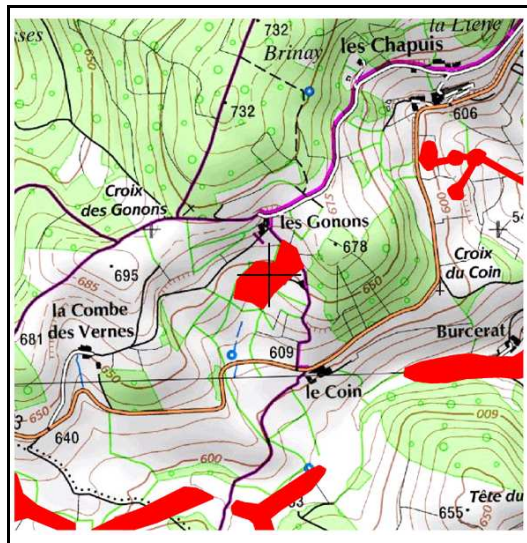


<b>NOM DU SITE</b> <b>Les Gonos</b>	<b>CODE</b> <b>69BVPGGono</b>
--	----------------------------------

<b>COMMUNE</b> CENVES	<b>DEPARTEMENT</b> RHONE
--------------------------	-----------------------------

<b>COORD. X/Y (LAMBERT II CARTO)</b>	
777336	2142871
<b>TYP. SDAGE</b>	<b>SUPERFICIE</b>
des de bas-fond en tête de b	1,6

<b>BASSIN VERSANT:</b> Petite Grosne	<b>RIVIERE:</b> Petite Grosne
--------------------------------------	-------------------------------



<b>HABITAT(S) - TYPOLOGIE CORINE BIOTOPE</b> 37 Prairies humides
---

**DESCRIPTION DU SITE**

Il s'agit d'une prairie humide située sur une zone de source.

<b>ACTIVITES SUR LE SECTEUR</b> élevage / pastoralisme	au niveau de la zone humide et de l'espace de fonctionnalité
---	--

**FONCTIONS ET VALEURS MAJEURES**

Fonctions hydrologiques (soutien d'étiage) et économiques (pâturage)

**INTERET PATRIMONIAL MAJEUR**

Intérêt potentiel pour les insectes inféodés aux zones humides

**BILAN DES MENACES ET DES FACTEURS INFLUENCANT LE SITE**

Piétinement par le bétail

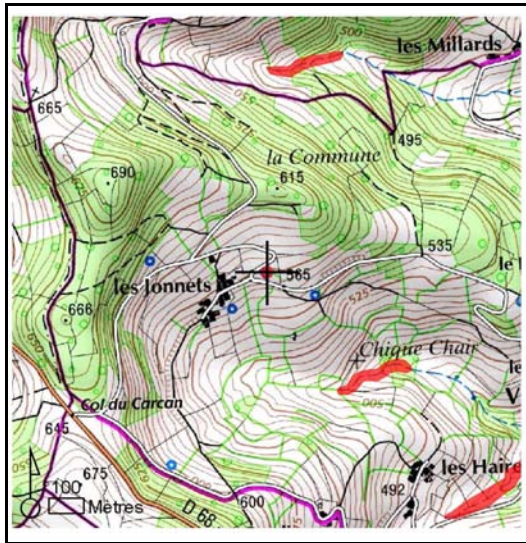
**ORIENTATIONS D'ACTIONS**

limiter le pâturage et les curages

**DATE DE LA FICHE**

20/07/2011

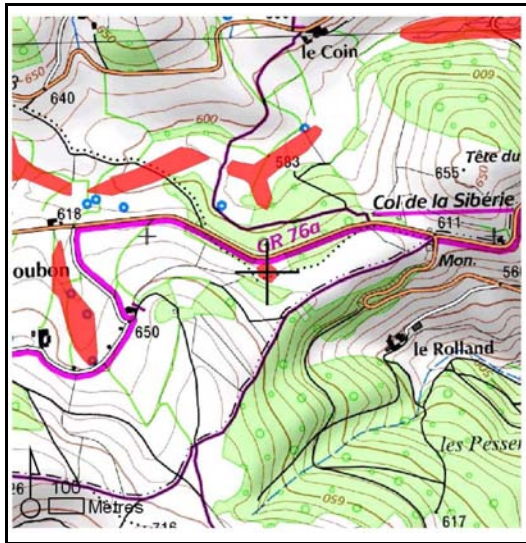
<b>NOM DU SITE</b> <b>Les Jonnets</b>		<b>CODE</b> <b>69BVPGJonn</b>	
<b>COMMUNE</b> CENVES	<b>DEPARTEMENT</b> RHONE	<b>COORD. X/Y (LAMBERT II CARTO)</b>	
<b>BASSIN VERSANT:</b> Petite Grosne		<b>TYP.</b> SDAGE	<b>SUPERFICIE</b>
<b>RIVIERE:</b> Bassin versant de la Peti		777740	2146250



<b>DESCRIPTION DU SITE</b>
Il s'agit d'une petite zone humide ponctuelle alimentée en eau par une source

<b>FONCTIONS ET VALEURS MAJEURES</b>
Fonctions socio-économiques (pâturage et intérêt paysager)
<b>INTERET PATRIMONIAL MAJEUR</b>
Aucun intérêt patrimonial particulier
<b>BILAN DES MENACES ET DES FACTEURS INFLUENCANT LE SITE</b>
Aucune menace apparente
<b>ORIENTATIONS D'ACTIONS</b>
Limiter le pâturage au sein de la zone humide
<b>DATE DE LA FICHE</b>

<b>NOM DU SITE</b> <b>La Mare</b>		<b>CODE</b> <b>69BVPGMare</b>	
<b>COMMUNE</b> CENVES	<b>DEPARTEMENT</b> RHONE	<b>COORD. X/Y (LAMBERT II CARTO)</b>	
<b>BASSIN VERSANT:</b> Petite Grosne		<b>TYPO. SDAGE</b> zones humides ponctuelles	<b>RIVIERE:</b> Bassin versant de la Peti
		<b>SUPERFICIE</b> 0,06	



<b>HABITAT(S) - TYPOLOGIE CORINE BIOTOPE</b> 22 Lacs, étangs, mares (eau douce)
--

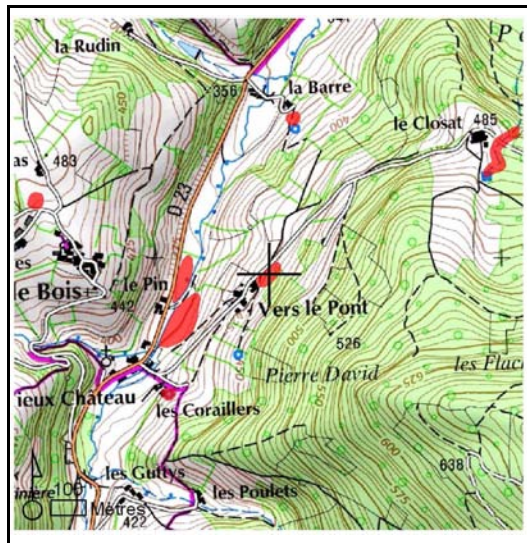
<b>DESCRIPTION DU SITE</b> Il s'agit d'une mare (600 m <sup>2</sup> ) en voie de fermeture qui est occupée en périphérie par des sphaignes
<b>ACTIVITES SUR LE SECTEUR</b> sylviculture au niveau de l'espace de fonctionnalité élevage / pastoralisme au niveau de la zone humide et de l'espace de fonctionnalité
<b>FONCTIONS ET VALEURS MAJEURES</b> Fonctions biologiques (amphibiens, insectes) et socio-économiques (pâturage, intérêt paysager)
<b>INTERET PATRIMONIAL MAJEUR</b> Sphaignes, insectes et amphibiens
<b>BILAN DES MENACES ET DES FACTEURS INFLUENCANT LE SITE</b> Fermeture excessive par des boisements
<b>ORIENTATIONS D'ACTIONS</b> Rajeunir le milieu et préciser l'éventuel intérêt patrimonial du site
<b>DATE DE LA FICHE</b> 07/12/2010

<b>NOM DU SITE</b>	<b>CODE</b>
<b>Prairie humide de "Vers le Pont"</b>	<b>69BVPGPont</b>

<b>COMMUNE</b> CENVES	<b>DEPARTEMENT</b> RHONE
--------------------------	-----------------------------

<b>COORD. X/Y (LAMBERT II CARTO)</b>	
779330	2145950
<b>TYP. SDAGE</b>	<b>SUPERFICIE</b>
zones humides ponctuelles	0,08

<b>BASSIN VERSANT:</b> Petite Grosne	<b>RIVIERE:</b> bassin versant Petite Gro
--------------------------------------	---



<b>HABITAT(S) - TYPOLOGIE CORINE BIOTOPE</b>
37 Prairies humides

<b>DESCRIPTION DU SITE</b>
Il s'agit d'une prairie humide occupée par une petite jonçaie (800 m <sup>2</sup> )

<b>FONCTIONS ET VALEURS MAJEURES</b>
Ralentissement du ruissellement

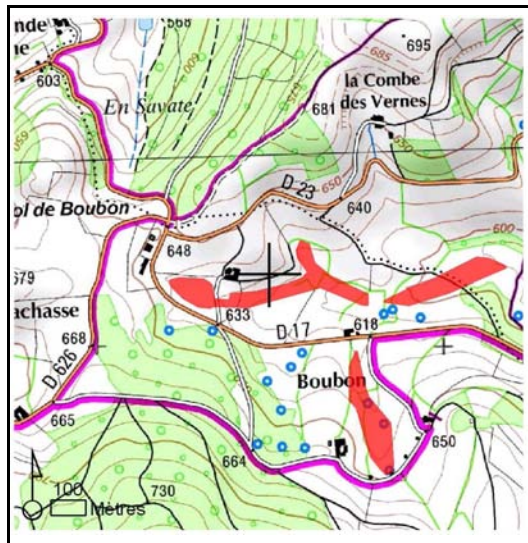
<b>INTERET PATRIMONIAL MAJEUR</b>

<b>BILAN DES MENACES ET DES FACTEURS INFLUENCANT LE SITE</b>
Aucune menace apparente

<b>ORIENTATIONS D'ACTIONS</b>

<b>DATE DE LA FICHE</b>	07/12/2010
-------------------------	------------

<b>NOM DU SITE</b>		<b>CODE</b>	
<b>Prairie humide des Savattes</b>		<b>69BVPGSava</b>	
<b>COMMUNE</b>	<b>DEPARTEMENT</b>	<b>COORD. X/Y (LAMBERT II CARTO)</b>	
CENVES	RHONE	776480	2142150
<b>BASSIN VERSANT: Petite Grosne</b>		<b>TYPO. SDAGE</b>	<b>SUPERFICIE</b>
<b>RIVIERE: Bassin versant de la Peti</b>		des de bas-fond en tête de b	2



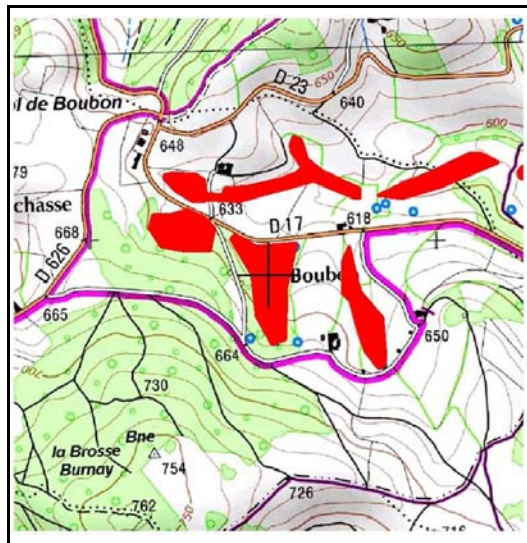
<b>HABITAT(S) - TYPOLOGIE CORINE BIOTOPE</b>
37 Prairies humides

<b>DESCRIPTION DU SITE</b>
Il s'agit d'une prairie humide (jonçaille) alimentée par une source mais qui est morcellé par un chemin d'accès à une habitation.
<b>ACTIVITES SUR LE SECTEUR</b>
agriculture au niveau de la zone humide et de l'espace de fonctionnalité sylviculture au niveau de l'espace de fonctionnalité
<b>FONCTIONS ET VALEURS MAJEURES</b>
Ralentissement du ruissellement et fonctions socio-économiques (pâturage)
<b>INTERET PATRIMONIAL MAJEUR</b>
<b>BILAN DES MENACES ET DES FACTEURS INFLUENCANT LE SITE</b>
Piétinement dû au pâturage
<b>ORIENTATIONS D'ACTIONS</b>
Privilégier l'exploitation prairiale extensive et limiter le piétinement des espaces les plus humides.
<b>DATE DE LA FICHE</b>
07/12/2010

<b>NOM DU SITE</b> <b>Zone de sources 1</b>	<b>CODE</b> <b>69BVPGSou1</b>
--	----------------------------------

<b>COMMUNE</b> SAINT-JACQUES-DES-ARRETS	<b>DEPARTEMENT</b> RHONE
--	-----------------------------

<b>COORD. X/Y (LAMBERT II CARTO)</b>	
776497	2141860
<b>TYP. SDAGE</b>	<b>SUPERFICIE</b>
des de bas-fond en tête de b	2,9



<b>HABITAT(S) - TYPOLOGIE CORINE BIOTOPE</b> 41 Forêts caducifoliées
---

**DESCRIPTION DU SITE**

Il s'agit d'une plantation de feuillus en zone de source.

<b>ACTIVITES SUR LE SECTEUR</b> sylviculture	au niveau de la zone humide et de l'espace de fonctionnalité
---	--

**FONCTIONS ET VALEURS MAJEURES**

Fonctions hydrologiques (soutien d'étiage) et économiques (sylvicole)

**INTERET PATRIMONIAL MAJEUR**

Intérêt potentiel pour les insectes inféodés aux zones humides

**BILAN DES MENACES ET DES FACTEURS INFLUENCANT LE SITE**

Risques liés à l'exploitation forestière (engins, sols)

**ORIENTATIONS D'ACTIONS**

mettre en valeur la zone humide (créer des outils pédagogiques : itinéraires de découverte, panneaux d'information...)

**DATE DE LA FICHE**

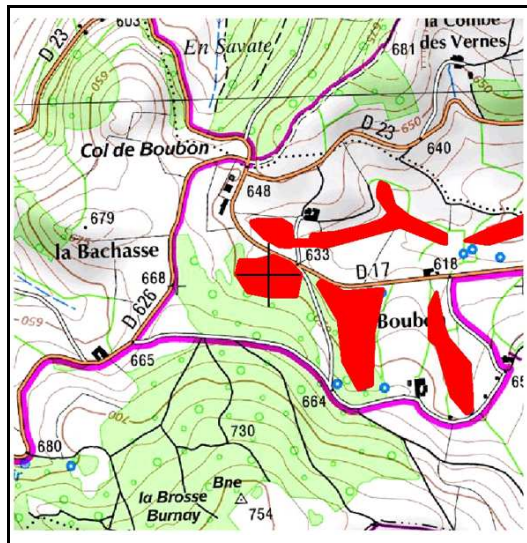
20/07/2011



<b>NOM DU SITE</b> <b>Zone de sources 2</b>	<b>CODE</b> <b>69BVPGSou2</b>
--	----------------------------------

<b>COMMUNE</b> SAINT-JACQUES-DES-ARRETS	<b>DEPARTEMENT</b> RHONE
--	-----------------------------

<b>COORD. X/Y (LAMBERT II CARTO)</b>	
776262	2142029
<b>TYP. SDAGE</b>	<b>SUPERFICIE</b>
des de bas-fond en tête de b	1,7



<b>HABITAT(S) - TYPOLOGIE CORINE BIOTOPE</b>
42 Forêts de conifères

**DESCRIPTION DU SITE**

Il s'agit d'une plantation de résineux en zone de source.

<b>ACTIVITES SUR LE SECTEUR</b>
<p>ylviculture <span style="float: right;">au niveau de la zone humide et de l'espace de fonctionnalité</span></p>

**FONCTIONS ET VALEURS MAJEURES**

Fonctions hydrologiques (soutien d'étiage) et économiques (sylvicole)

**INTERET PATRIMONIAL MAJEUR**

Intérêt potentiel pour les insectes inféodés aux zones humides

**BILAN DES MENACES ET DES FACTEURS INFLUENCANT LE SITE**

Risques liés à l'exploitation forestière (engins, sols)

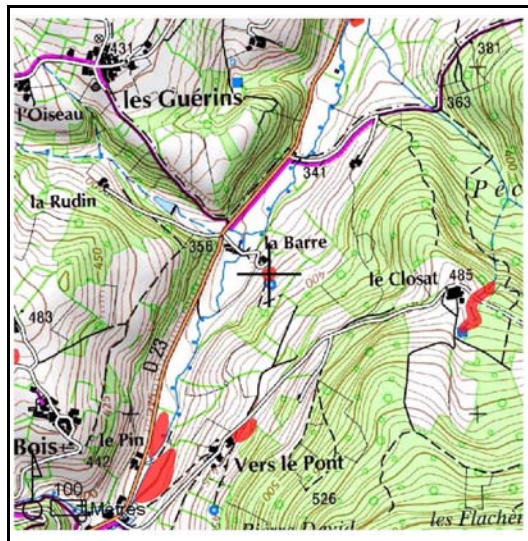
**ORIENTATIONS D'ACTIONS**

mettre en valeur la zone humide (créer des outils pédagogiques : itinéraires de découverte, panneaux d'information...)

**DATE DE LA FICHE**

20/07/2011

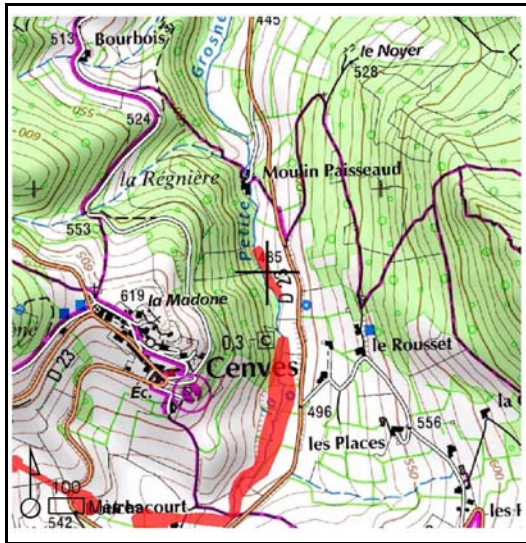
<b>NOM DU SITE</b> <b>Mare de la Barre</b>		<b>CODE</b> <b>69PGROBarr</b>	
<b>COMMUNE</b> SERRIERES	<b>DEPARTEMENT</b> SAONE-ET-LOIRE	<b>COORD. X/Y (LAMBERT II CARTO)</b>	
<b>BASSIN VERSANT:</b> Petite Grosne		<b>TYP. SDAGE</b> zones humides ponctuelles	<b>SUPERFICIE</b> 2146400 0,01



<b>HABITAT(S) - TYPOLOGIE CORINE BIOTOPE</b> 22 Lacs, étangs, mares (eau douce)
--

<b>DESCRIPTION DU SITE</b> Il s'agit d'une petite mare (10mx10m) alimentée en eau par une source
<b>ACTIVITES SUR LE SECTEUR</b> pas d'activité marquante au niveau de la zone humide
<b>FONCTIONS ET VALEURS MAJEURES</b> Fonctions paysagère et biologique
<b>INTERET PATRIMONIAL MAJEUR</b> Intérêt faunistique (amphibiens et insectes)
<b>BILAN DES MENACES ET DES FACTEURS INFLUENCANT LE SITE</b> Aucune menace apparente
<b>ORIENTATIONS D'ACTIONS</b> Préserver le réseau de mares du territoire du Mâconnais
<b>DATE DE LA FICHE</b> 10/12/2010

<b>NOM DU SITE</b> <b>Bouchacourt</b>		<b>CODE</b> <b>69PGROBou2</b>	
<b>COMMUNE</b> CENVES	<b>DEPARTEMENT</b> RHONE	<b>COORD. X/Y (LAMBERT II CARTO)</b>	
<b>BASSIN VERSANT:</b> Petite Grosne		<b>TYP.</b> SDAGE	<b>SUPERFICIE</b>
<b>RIVIERE:</b> Petite Grosne		778670	2143760



<b>DESCRIPTION DU SITE</b>
Il s'agit d'une prairie humide (2400 m <sup>2</sup> ) située en bordure de cours d'eau qui nécessite un inventaire écologique complémentaire.

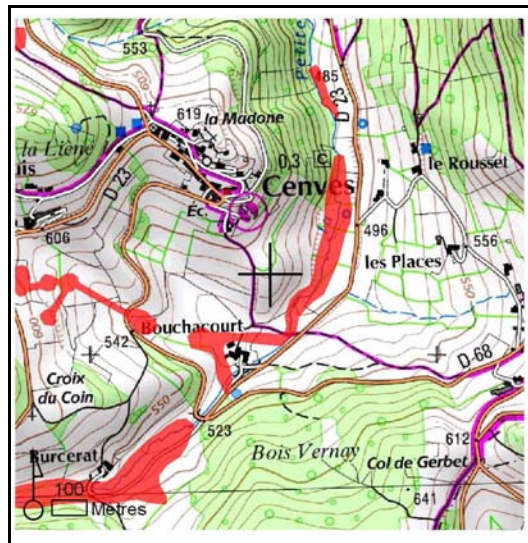
<b>FONCTIONS ET VALEURS MAJEURES</b>
Fonctions hydrologiques (expansion des crues et autoépuration des eaux) et socio-économiques (pâturage)
<b>INTERET PATRIMONIAL MAJEUR</b>
Intérêt écologique à affiner
<b>BILAN DES MENACES ET DES FACTEURS INFLUENCANT LE SITE</b>
Aucune menace apparente
<b>ORIENTATIONS D'ACTIONS</b>
Limiter le pâturage au sein de la zone humide
<b>DATE DE LA FICHE</b>

<b>NOM DU SITE</b> <b>Bouchacourt</b>	<b>CODE</b> <b>69PGROBouc</b>
--	----------------------------------

<b>COMMUNE</b> CENVES	<b>DEPARTEMENT</b> RHONE
--------------------------	-----------------------------

<b>COORD. X/Y (LAMBERT II CARTO)</b>	
778660	2143210
<b>TYPO. SDAGE</b>	<b>SUPERFICIE</b>
bordures de cours d'eau	3,6

<b>BASSIN VERSANT:</b> Petite Grosne	<b>RIVIERE:</b> Petite Grosne
--------------------------------------	-------------------------------



<b>HABITAT(S) - TYPOLOGIE CORINE BIOTOPE</b>
37 Prairies humides

**DESCRIPTION DU SITE**

Il s'agit d'une prairie humide (3,6 Ha) qui est pâturée et localisée en bordure de cours d'eau.

<b>ACTIVITES SUR LE SECTEUR</b>
élevage / pastoralisme <span style="float: right;">au niveau de la zone humide et de l'espace de fonctionnalité</span>

**FONCTIONS ET VALEURS MAJEURES**

Fonctions hydrologiques et socio-économiques (pâturage)

**INTERET PATRIMONIAL MAJEUR**

Intérêt entomologique (insectes inféodés aux cariçaies et jonçaies)

**BILAN DES MENACES ET DES FACTEURS INFLUENCANT LE SITE**

Piétinement par le bétail

**ORIENTATIONS D'ACTIONS**

Limiter le piétinement dans les espaces les plus humides

**DATE DE LA FICHE**

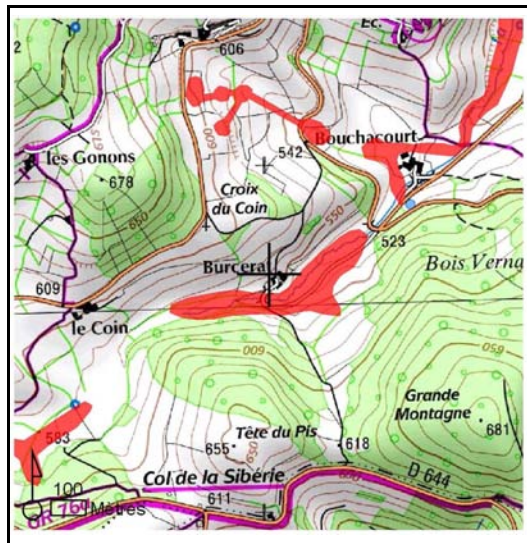
10/01/2011

<b>NOM DU SITE</b>	<b>CODE</b>
<b>Burcerat</b>	<b>69PGROBurc</b>

<b>COMMUNE</b> CENVES	<b>DEPARTEMENT</b> RHONE
--------------------------	-----------------------------

<b>COORD. X/Y (LAMBERT II CARTO)</b>	
778080	2142620
<b>TYPO. SDAGE</b>	<b>SUPERFICIE</b>
plaines alluviales	4,4

<b>BASSIN VERSANT:</b> Petite Grosne	<b>RIVIERE:</b> Petite Grosne
--------------------------------------	-------------------------------



<b>HABITAT(S) - TYPOLOGIE CORINE BIOTOPE</b>
37 Prairies humides

**DESCRIPTION DU SITE**

Il s'agit d'une prairie humide pâturée (4,4 Ha) localisée de part et d'autre de la Petite Grosne.

<b>ACTIVITES SUR LE SECTEUR</b>
élevage / pastoralisme <span style="float: right;">au niveau de la zone humide et de l'espace de fonctionnalité</span>

**FONCTIONS ET VALEURS MAJEURES**

Fonctions hydrologiques, biologiques (insectes) et socio-économiques (pâturage)

**INTERET PATRIMONIAL MAJEUR**

Insectes inféodées aux cariçaies

**BILAN DES MENACES ET DES FACTEURS INFLUENCANT LE SITE**

Piétinement par le bétail

**ORIENTATIONS D'ACTIONS**

Limiter le piétinement dans les zones les plus humides.

**DATE DE LA FICHE**

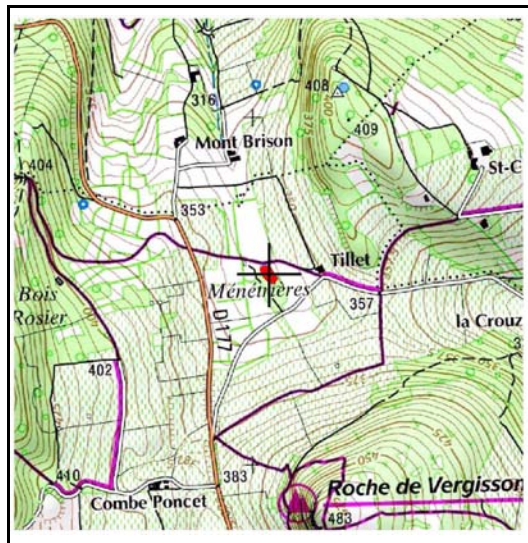
10/01/2011

<b>NOM DU SITE</b> <b>Ménétrières</b>	<b>CODE</b> <b>71BVPGMéné</b>
--	----------------------------------

<b>COMMUNE</b> VERGISSON	<b>DEPARTEMENT</b> SAONE-ET-LOIRE
-----------------------------	--------------------------------------

<b>COORD. X/Y (LAMBERT II CARTO)</b>	
783045	2149549
<b>TYP. SDAGE</b>	<b>SUPERFICIE</b>
zones humides artificielles	0,045

<b>BASSIN VERSANT:</b> Petite Grosne	<b>RIVIERE:</b> Bassin versant de la Peti
--------------------------------------	---



<b>HABITAT(S) - TYPOLOGIE CORINE BIOTOPE</b> 22 Lacs, étangs, mares (eau douce)
--

**DESCRIPTION DU SITE**

Il s'agit d'une mare permanente (30mx15m) occupée par de nombreux nénuphars.

**ACTIVITES SUR LE SECTEUR**  
pas d'activité marquante au niveau de la zone humide  
autre (préciser dans l'encart réservé aux remarque au niveau de l'espace de fonctionnalité

**FONCTIONS ET VALEURS MAJEURES**  
Fonctions biologiques, écologiques et socio-économiques

**INTERET PATRIMONIAL MAJEUR**  
Faune (oiseaux)

**BILAN DES MENACES ET DES FACTEURS INFLUENCANT LE SITE**

**ORIENTATIONS D'ACTIONS**  
Etudier l'intérêt écologique de la mare (notamment pour les oiseaux)

**DATE DE LA FICHE**  
21/11/2008

<b>NOM DU SITE</b> <b>Le Plan</b>	<b>CODE</b> <b>71BVPGPlan</b>
--------------------------------------	----------------------------------

<b>COMMUNE</b> PIERRECLOS	<b>DEPARTEMENT</b> SAONE-ET-LOIRE
------------------------------	--------------------------------------

<b>COORD. X/Y (LAMBERT II CARTO)</b>	
781040	2149780
<b>TYP. SDAGE</b>	<b>SUPERFICIE</b>
zones humides ponctuelles	0,7

<b>BASSIN VERSANT:</b> Petite Grosne	<b>RIVIERE:</b> Bassin versant de la Peti
--------------------------------------	---



<b>HABITAT(S) - TYPOLOGIE CORINE BIOTOPE</b> 54 Bas-marais et sources
--

<b>DESCRIPTION DU SITE</b>
La zone humide (70mx10m) qui est principalement occupée par une cariçaie semble alimentée par une source.

<b>ACTIVITES SUR LE SECTEUR</b>
élevage / pastoralisme au niveau de la zone humide et de l'espace de fonctionnalité autre (préciser dans l'encart réservé aux remarque au niveau de l'espace de fonctionnalité)

<b>FONCTIONS ET VALEURS MAJEURES</b>
Fonctions hydrologiques (auto-épuration des eaux) et socio-économiques (pâturage, intérêt paysager)

<b>INTERET PATRIMONIAL MAJEUR</b>
Cariçaie

<b>BILAN DES MENACES ET DES FACTEURS INFLUENCANT LE SITE</b>

<b>ORIENTATIONS D'ACTIONS</b>
Veiller à la préservation de la zone humide

<b>DATE DE LA FICHE</b>	21/11/2008
-------------------------	------------





<b>NOM DU SITE</b> <b>Tremblay</b>		<b>CODE</b> <b>71BVPGTrem</b>	
<b>COMMUNE</b> SERRIERES	<b>DEPARTEMENT</b> SAONE-ET-LOIRE	<b>COORD. X/Y (LAMBERT II CARTO)</b>	
<b>BASSIN VERSANT:</b> Petite Grosne		<b>RIVIERE:</b> Bassin versant de la Peti	
		<b>TYP. SDAGE</b> zones humides ponctuelles	<b>SUPERFICIE</b> 0,4



<b>HABITAT(S) - TYPOLOGIE CORINE BIOTOPE</b> 37 Prairies humides
---

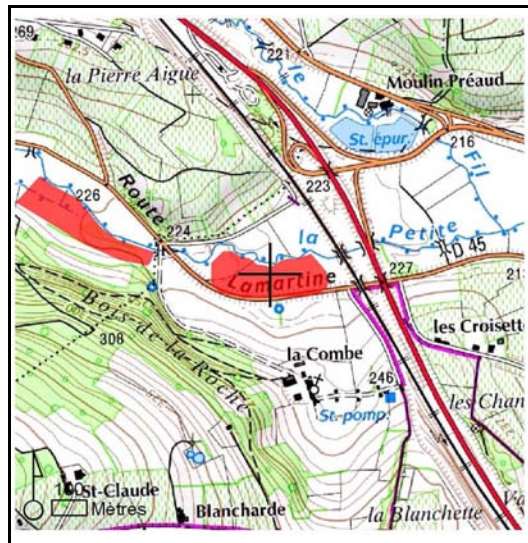
<b>DESCRIPTION DU SITE</b> Il s'agit d'une zone basse prairiale (0,4 Ha) occupée par une jonçaie.
<b>ACTIVITES SUR LE SECTEUR</b> élevage / pastoralisme au niveau de la zone humide
<b>FONCTIONS ET VALEURS MAJEURES</b> Fonctions hydrologiques (ralentissement du ruissellement, autoépuration des eaux) et socio-économiques (pâturage/fauche)
<b>INTERET PATRIMONIAL MAJEUR</b> Insectes inféodés aux jonçaies
<b>BILAN DES MENACES ET DES FACTEURS INFLUENCANT LE SITE</b> Piétinement par le bétail et fauche
<b>ORIENTATIONS D'ACTIONS</b> Préserver l'intégrité du site
<b>DATE DE LA FICHE</b> 17/01/2011

<b>NOM DU SITE</b> <b>La Combe</b>	<b>CODE</b> <b>71PGROComb</b>
---------------------------------------	----------------------------------

<b>COMMUNE</b> PRISSE	<b>DEPARTEMENT</b> SAONE-ET-LOIRE
--------------------------	--------------------------------------

<b>COORD. X/Y (LAMBERT II CARTO)</b>	
784220	2150460
<b>TYP. SDAGE</b>	<b>SUPERFICIE</b>
plaines alluviales	2,9

<b>BASSIN VERSANT:</b> Petite Grosne	<b>RIVIERE:</b> Petite Grosne
--------------------------------------	-------------------------------



**HABITAT(S) - TYPOLOGIE CORINE BIOTOPE**  
37 Prairies humides

**DESCRIPTION DU SITE**

Il s'agit d'une prairie pâturée (2,9 Ha) alimentée par une source et par débordement de la Grosne lors des crues. Il existe des vestiges d'un ancien seuil en pierres qui devait permettre par le passé le maintien artificiel d'une lame d'eau sur le site.

<b>ACTIVITES SUR LE SECTEUR</b>	
agriculture	au niveau de l'espace de fonctionnalité
élevage / pastoralisme	au niveau de la zone humide et de l'espace de fonctionnalité

**FONCTIONS ET VALEURS MAJEURES**  
Fonctions hydrologiques (expansion des crues, ralentissement du ruissellement, auto-épuration des eaux) et économiques (pâturage)

**INTERET PATRIMONIAL MAJEUR**  
Intérêt possible pour les oiseaux inféodés aux prairies humides

**BILAN DES MENACES ET DES FACTEURS INFLUENCANT LE SITE**  
Le pâturage semble trop intense pour que les potentialités écologiques puissent s'exprimer de façon optimale

**ORIENTATIONS D'ACTIONS**  
Privilégier un pâturage extensif.

**DATE DE LA FICHE**  
15/12/2010

<b>NOM DU SITE</b>		<b>CODE</b>	
<b>Zone basse attenante à la RD185</b>		<b>71PGROD185</b>	
<b>COMMUNE</b> SERRIERES	<b>DEPARTEMENT</b> SAONE-ET-LOIRE	<b>COORD. X/Y (LAMBERT II CARTO)</b>	
<b>BASSIN VERSANT:</b> Petite Grosne		<b>TYPO. SDAGE</b> bordures de cours d'eau	<b>DEPART.</b> 2147140 <b>SUPERFICIE</b> 0,08



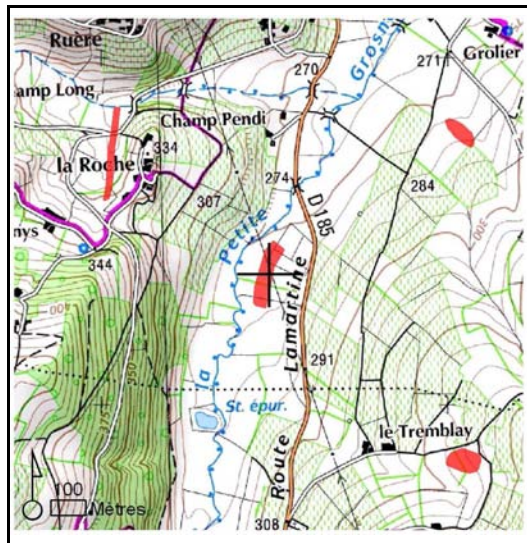
<b>DESCRIPTION DU SITE</b>	
Il s'agit d'une petite baisse (800 m <sup>2</sup> ) localisée en rive droite de la Petite Grosne qui est occupée par une peupleraie et qui subit les désagréments d'un drainage périphérique.	
<b>ACTIVITES SUR LE SECTEUR</b>	
ylviculture	au niveau de la zone humide
élevage / pastoralisme	au niveau de l'espace de fonctionnalité
infrastructures linéaires (routes, voies ferrées)	au niveau de l'espace de fonctionnalité
<b>FONCTIONS ET VALEURS MAJEURES</b>	
Fonctions hydrologiques (expansion des crues, auto-épuration des eaux, ralentissement du ruissellement) et socio-économiques (populiculture)	
<b>INTERET PATRIMONIAL MAJEUR</b>	
Intérêt possible pour les amphibiens	
<b>BILAN DES MENACES ET DES FACTEURS INFLUENCANT LE SITE</b>	
Site en cours de fermeture dont le fonctionnement hydrologique est perturbé par le drainage en périphérie.	
<b>ORIENTATIONS D' ACTIONS</b>	
Promouvoir la non-replantation de peupliers après exploitation et limiter le drainage existant.	
<b>DATE DE LA FICHE</b>	
12/09/2010	

<b>NOM DU SITE</b> <b>Route Lamartine</b>	<b>CODE</b> <b>71PGROLama</b>
--	----------------------------------

<b>COMMUNE</b> PIERRECLOS	<b>DEPARTEMENT</b> SAONE-ET-LOIRE
------------------------------	--------------------------------------

<b>COORD. X/Y (LAMBERT II CARTO)</b>	
780470	2149380
<b>TYP. SDAGE</b>	<b>SUPERFICIE</b>
bordures de cours d'eau	0,6

<b>BASSIN VERSANT:</b> Petite Grosne	<b>RIVIERE:</b> Petite Grosne
--------------------------------------	-------------------------------



<b>HABITAT(S) - TYPOLOGIE CORINE BIOTOPE</b> 37 Prairies humides
---

**DESCRIPTION DU SITE**

Il s'agit d'une zone basse prairiale (0,6 Ha) attenante à la Petite Grosne qui est occupée majoritairement par une jonçaille.

<b>ACTIVITES SUR LE SECTEUR</b> élevage / pastoralisme	au niveau de la zone humide et de l'espace de fonctionnalité
---	--

**FONCTIONS ET VALEURS MAJEURES**

Fonctions hydrologiques et socio-économiques (pâturage)

**INTERET PATRIMONIAL MAJEUR**

Insectes inféodés aux jonçailles

**BILAN DES MENACES ET DES FACTEURS INFLUENCANT LE SITE**

Piétinement par le bétail

**ORIENTATIONS D'ACTIONS**

Limiter le piétinement dans les zones les plus humides

**DATE DE LA FICHE**

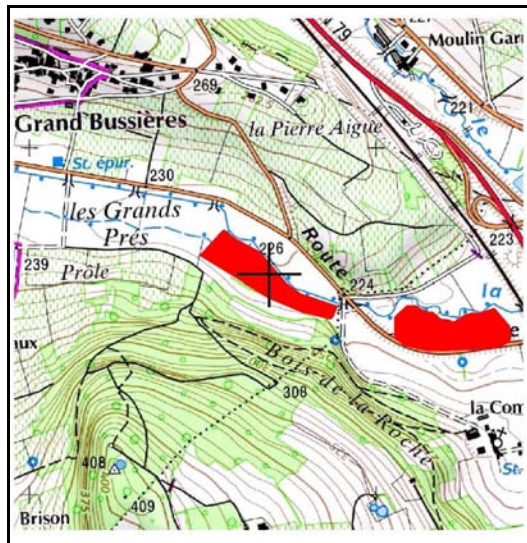
11/01/2011

<b>NOM DU SITE</b>	<b>CODE</b>
<b>Baisse des Grands Prés</b>	<b>71PGROPrés</b>

<b>COMMUNE</b> BUSSIERES	<b>DEPARTEMENT</b> SAONE-ET-LOIRE
-----------------------------	--------------------------------------

<b>COORD. X/Y (LAMBERT II CARTO)</b>	
783670	2150640
<b>TYPO. SDAGE</b>	<b>SUPERFICIE</b>
plaines alluviales	2,6

<b>BASSIN VERSANT:</b> Petite Grosne	<b>RIVIERE:</b> Petite Grosne
--------------------------------------	-------------------------------



**DESCRIPTION DU SITE**

Il s'agit d'une vaste baisse prairiale localisée en bordure de cours d'eau qui est partiellement alimentée en eau par un ruisseau temporaire localisé plus en amont. Le cours aval de ce ruisseau semble avoir été détourné et recalibré. La restauration du tracé originel transitant par la zone humide mérite d'être étudié. De tels travaux amélioreraient sensiblement l'alimentation en eau du site et favoriseraient l'auto-épuration des eaux.

<b>ACTIVITES SUR LE SECTEUR</b>	
pas d'activité marquante	au niveau de la zone humide
agriculture	au niveau de la zone humide et de l'espace de fonctionnalité
élevage / pastoralisme	au niveau de la zone humide et de l'espace de fonctionnalité

**FONCTIONS ET VALEURS MAJEURES**  
Fonctions hydrologiques (expansion des crues, auto-épuration des eaux, ralentissement du ruissellement) et socio-économiques (fauche, cultures)

**INTERET PATRIMONIAL MAJEUR**  
Intérêt patrimonial faible en l'état actuel du fait des fortes pressions pesant sur ce secteur

**BILAN DES MENACES ET DES FACTEURS INFLUENCANT LE SITE**  
Cutures céréalières au niveau de la zone humide (travaux du sols et traitements) et viticulture sur les coteaux (traitements). Le ruisseau temporaire localisé plus en amont semble avoir été détourné dans sa portion aval.

**ORIENTATIONS D'ACTIONS**  
Etudier précisément le fonctionnement hydrologique du secteur. Evaluer l'intérêt d'améliorer l'alimentation en eau par le ruisseau temporaire. Araser le bourrelet de berge pour favoriser la fonction d'expansion de crues associée à une remise en prairie.

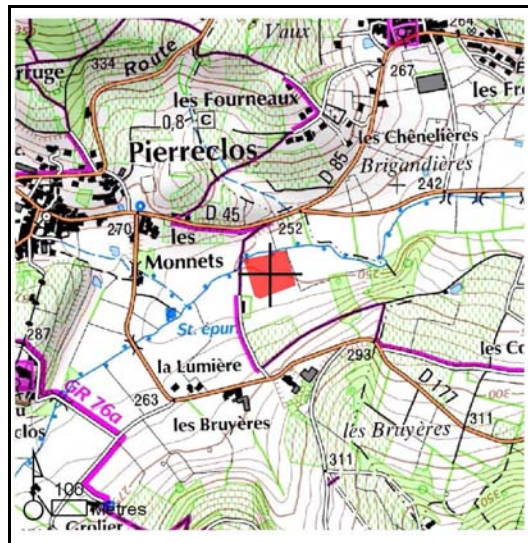
**DATE DE LA FICHE**  
02/07/2009

<b>NOM DU SITE</b> <b>En Reynouse</b>	<b>CODE</b> <b>71PGROReyn</b>
--	----------------------------------

<b>COMMUNE</b> PIERRECLOS	<b>DEPARTEMENT</b> SAONE-ET-LOIRE
------------------------------	--------------------------------------

<b>COORD. X/Y (LAMBERT II CARTO)</b>	
781630	2150750
<b>TYP. SDAGE</b>	<b>SUPERFICIE</b>
plaines alluviales	1

<b>BASSIN VERSANT:</b> Petite Grosne	<b>RIVIERE:</b> Petite Grosne
--------------------------------------	-------------------------------



<b>HABITAT(S) - TYPOLOGIE CORINE BIOTOPE</b> 37 Prairies humides
---

<b>DESCRIPTION DU SITE</b>
Il s'agit d'une prairie humide pâturée d'environ 1 Ha (100mx100m) et d'une petite mare temporaire (4mx4m). La jonçaille est prédominante.

<b>ACTIVITES SUR LE SECTEUR</b>	
agriculture	au niveau de la zone humide
ylviculture	au niveau de l'espace de fonctionnalité

<b>FONCTIONS ET VALEURS MAJEURES</b>
Expansion naturelle des crues et valeurs socio-économiques (pâturage)

<b>INTERET PATRIMONIAL MAJEUR</b>
Aucun intérêt patrimonial apparent

<b>BILAN DES MENACES ET DES FACTEURS INFLUENCANT LE SITE</b>
Aucune menace à court-terme recensée

<b>ORIENTATIONS D'ACTIONS</b>
Préserver le site en l'état

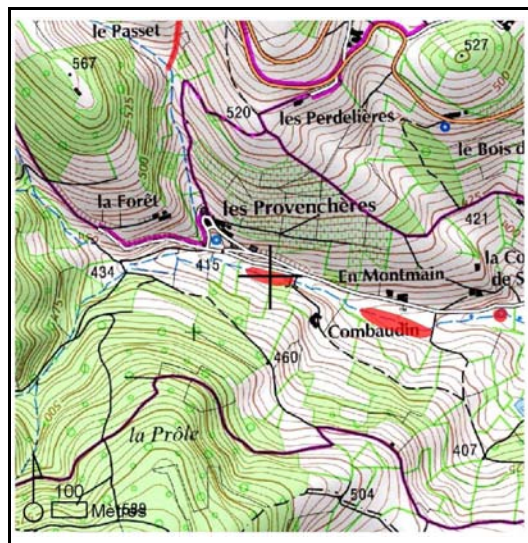
<b>DATE DE LA FICHE</b>	19/11/2008
-------------------------	------------

<b>NOM DU SITE</b>	<b>CODE</b>
<b>Prairie humide en amont du lieu-dit "Combaudin"</b>	<b>71AfPGCoAm</b>

<b>COMMUNE</b> SERRIERES	<b>DEPARTEMENT</b> SAONE-ET-LOIRE
-----------------------------	--------------------------------------

<b>COORD. X/Y (LAMBERT II CARTO)</b>	
778210	2148160
<b>TYP. SDAGE</b>	<b>SUPERFICIE</b>
bordures de cours d'eau	0,3

<b>BASSIN VERSANT:</b> Petite Grosne	<b>RIVIERE:</b> Affluent de la Petite Gros
--------------------------------------	--



<b>HABITAT(S) - TYPOLOGIE CORINE BIOTOPE</b>
37 Prairies humides

<b>DESCRIPTION DU SITE</b>
Il s'agit d'une prairie humide localisée en bordure de cours d'eau.

<b>ACTIVITES SUR LE SECTEUR</b>	
ylviculture	au niveau de l'espace de fonctionnalité
élevage / pastoralisme	au niveau de la zone humide et de l'espace de fonctionnalité

<b>FONCTIONS ET VALEURS MAJEURES</b>
Fonctions hydrologiques (expansion des crues, ralentissement du ruissellement, auto-épuration des eaux) et économique (pâturage)

<b>INTERET PATRIMONIAL MAJEUR</b>

<b>BILAN DES MENACES ET DES FACTEURS INFLUENCANT LE SITE</b>
Aucune menace apparente

<b>ORIENTATIONS D'ACTIONS</b>
Privilégier le pâturage extensif

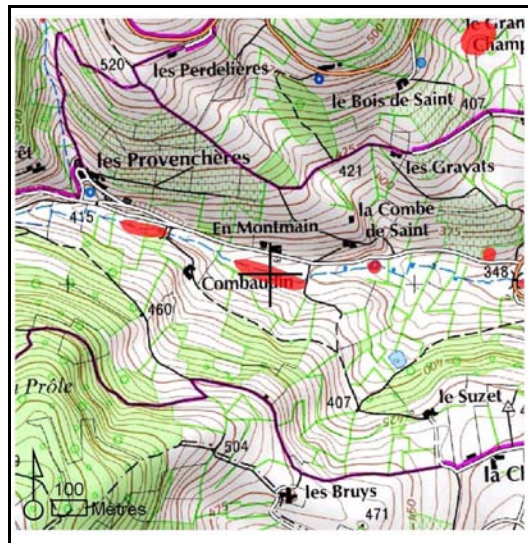
<b>DATE DE LA FICHE</b>	12/12/2010
-------------------------	------------

<b>NOM DU SITE</b>	<b>CODE</b>
<b>Prairie humide de Combaudin</b>	<b>71AfPGComb</b>

<b>COMMUNE</b> SERRIERES	<b>DEPARTEMENT</b> SAONE-ET-LOIRE
-----------------------------	--------------------------------------

<b>COORD. X/Y (LAMBERT II CARTO)</b>	
778580	2148030
<b>TYP. SDAGE</b>	<b>SUPERFICIE</b>
bordures de cours d'eau	0,14

<b>BASSIN VERSANT:</b> Petite Grosne	<b>RIVIERE:</b> Affluent de la Petite Gro
--------------------------------------	---



<b>HABITAT(S) - TYPOLOGIE CORINE BIOTOPE</b>
37 Prairies humides

<b>DESCRIPTION DU SITE</b>
Il s'agit d'une zone basse prairiale (70mx20m) localisée en bordure de cours d'eau et qui semble également alimentée en eau par une source.

<b>ACTIVITES SUR LE SECTEUR</b>	
silviculture	au niveau de l'espace de fonctionnalité
élevage / pastoralisme	au niveau de la zone humide et de l'espace de fonctionnalité

<b>FONCTIONS ET VALEURS MAJEURES</b>
Fonctions hydrologiques (expansion des crues, ralentissement du ruissellement, auto-épuration des eaux) et socio-économiques (pâturage)

<b>INTERET PATRIMONIAL MAJEUR</b>

<b>BILAN DES MENACES ET DES FACTEURS INFLUENCANT LE SITE</b>
Aucune menace apparente

<b>ORIENTATIONS D'ACTIONS</b>
Préservation le champ d'expansion des crues.

<b>DATE DE LA FICHE</b>	10/12/2010
-------------------------	------------

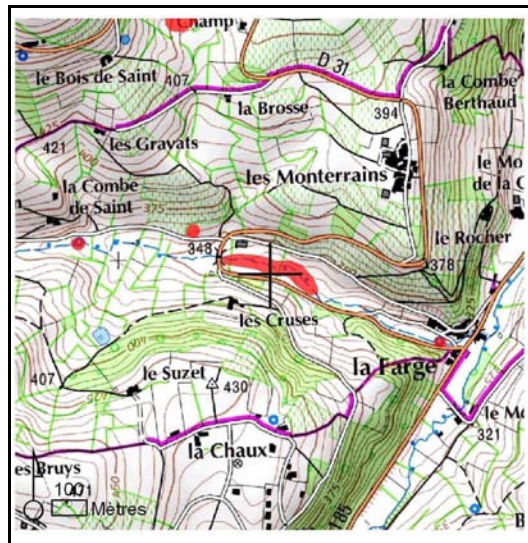


<b>NOM DU SITE</b>	<b>CODE</b>
<b>Mare et prairie humide des Cruses</b>	<b>71AfPGCrus</b>

<b>COMMUNE</b> SERRIERES	<b>DEPARTEMENT</b> SAONE-ET-LOIRE
-----------------------------	--------------------------------------

<b>COORD. X/Y (LAMBERT II CARTO)</b>	
779440	2147980
<b>TYP. SDAGE</b>	<b>SUPERFICIE</b>
bordures de cours d'eau	1

<b>BASSIN VERSANT:</b> Petite Grosne	<b>RIVIERE:</b> Affluent de la Petite Gro
--------------------------------------	---



<b>HABITAT(S) - TYPOLOGIE CORINE BIOTOPE</b>
22 Lacs, étangs, mares (eau douce)
37 Prairies humides

**DESCRIPTION DU SITE**

Il s'agit d'un site composé d'une prairie pâturée et d'une mare (15mx10m) localisé en bordure de cours d'eau

<b>ACTIVITES SUR LE SECTEUR</b>	
silviculture	au niveau de l'espace de fonctionnalité
élevage / pastoralisme	au niveau de la zone humide et de l'espace de fonctionnalité

**FONCTIONS ET VALEURS MAJEURES**  
Fonctions hydrologiques (expansion des crues, ralentissement du ruissellement, auto-épuration des eaux) et économiques (pâturage)

**INTERET PATRIMONIAL MAJEUR**

**BILAN DES MENACES ET DES FACTEURS INFLUENCANT LE SITE**  
Aucune menace apparente

**ORIENTATIONS D'ACTIONS**  
Privilégier l'exploitation prairiale extensive

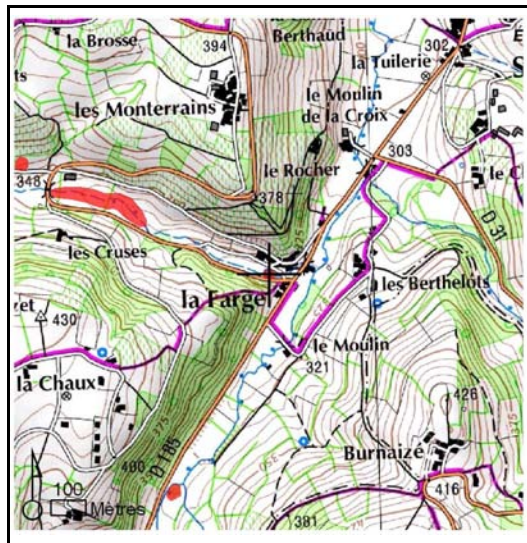
**DATE DE LA FICHE**  
12/12/2010

<b>NOM DU SITE</b> <b>Source de la Farge</b>	<b>CODE</b> <b>71AfPGFarg</b>
---	----------------------------------

<b>COMMUNE</b> SERRIERES	<b>DEPARTEMENT</b> SAONE-ET-LOIRE
-----------------------------	--------------------------------------

<b>COORD. X/Y (LAMBERT II CARTO)</b>	
779930	2147770
<b>TYP. SDAGE</b>	<b>SUPERFICIE</b>
zones humides ponctuelles	0,04

<b>BASSIN VERSANT:</b> Petite Grosne	<b>RIVIERE:</b> Affluent de la Petite Gro
--------------------------------------	---



<b>HABITAT(S) - TYPOLOGIE CORINE BIOTOPE</b> 37 Prairies humides
---

<b>DESCRIPTION DU SITE</b>
Il s'agit d'une petite zone humide (400 m²) alimentée par une source et qui est localisée en bordure de cours d'eau.

<b>FONCTIONS ET VALEURS MAJEURES</b>

<b>INTERET PATRIMONIAL MAJEUR</b>

<b>BILAN DES MENACES ET DES FACTEURS INFLUENCANT LE SITE</b>
Aucune menace apparente à court-terme

<b>ORIENTATIONS D'ACTIONS</b>
Préserver l'intégrité de la zone humide

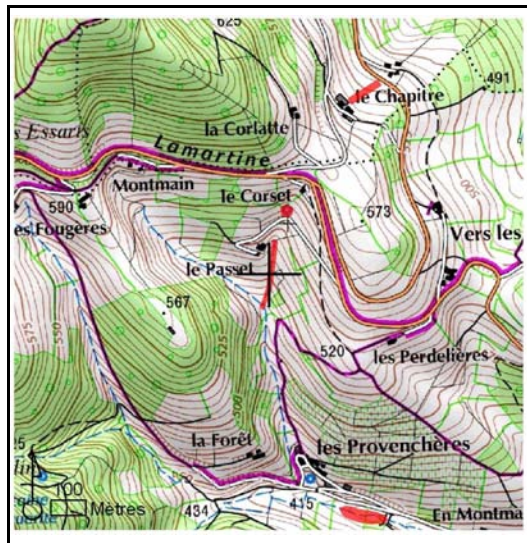
<b>DATE DE LA FICHE</b>	13/12/2000
-------------------------	------------

<b>NOM DU SITE</b> <b>Le Passet</b>	<b>CODE</b> <b>71AfPGPass</b>
--	----------------------------------

<b>COMMUNE</b> SERRIERES	<b>DEPARTEMENT</b> SAONE-ET-LOIRE
-----------------------------	--------------------------------------

<b>COORD. X/Y (LAMBERT II CARTO)</b>	
777950	2148860
<b>TYP. SDAGE</b>	<b>SUPERFICIE</b>
bordures de cours d'eau	0,13

<b>BASSIN VERSANT:</b> Petite Grosne	<b>RIVIERE:</b> Affluent de la Petite Gro
--------------------------------------	---



<b>HABITAT(S) - TYPOLOGIE CORINE BIOTOPE</b> 37 Prairies humides
---

**DESCRIPTION DU SITE**

Il s'agit d'une prairie humide pâturée (jonçaie) localisée en bordure de cours d'eau

<b>ACTIVITES SUR LE SECTEUR</b> élevage / pastoralisme	au niveau de la zone humide et de l'espace de fonctionnalité
---	--

**FONCTIONS ET VALEURS MAJEURES**

Soutien d'étiage et pâturage

**INTERET PATRIMONIAL MAJEUR**

**BILAN DES MENACES ET DES FACTEURS INFLUENCANT LE SITE**

Piétinement par le bétail

**ORIENTATIONS D'ACTIONS**

Limiter le piétinement des zones les plus humides

**DATE DE LA FICHE**

11/01/2011

<b>NOM DU SITE</b>		<b>CODE</b>	
<b>La Combe de Saint</b>		<b>71AfPGSain</b>	
<b>COMMUNE</b>	<b>DEPARTEMENT</b>	<b>COORD. X/Y (LAMBERT II CARTO)</b>	
SERRIERES	SAONE-ET-LOIRE	778890	2148050
		<b>TYPO. SDAGE</b>	<b>SUPERFICIE</b>



<b>DESCRIPTION DU SITE</b>
Il s'agit d'une petite baisse alimentée en eau par une source

<b>FONCTIONS ET VALEURS MAJEURES</b>
Fonctions socio-économiques (pâturage et intérêt paysager)
<b>INTERET PATRIMONIAL MAJEUR</b>
<b>BILAN DES MENACES ET DES FACTEURS INFLUENCANT LE SITE</b>
Aucune menace apparente
<b>ORIENTATIONS D'ACTIONS</b>
Limiter le pâturage au sein de la zone humide
<b>DATE DE LA FICHE</b>

<b>NOM DU SITE</b>	<b>CODE</b>
<b>Prairie Nord du Grand Champ</b>	<b>71BVPGChaN</b>

<b>COMMUNE</b> SERRIERES	<b>DEPARTEMENT</b> SAONE-ET-LOIRE
-----------------------------	--------------------------------------

<b>COORD. X/Y (LAMBERT II CARTO)</b>	
779380	2148870
<b>TYPO. SDAGE</b>	<b>SUPERFICIE</b>
zones humides ponctuelles	0,15

<b>BASSIN VERSANT:</b> Petite Grosne	<b>RIVIERE:</b> Bassin versant de la Peti
--------------------------------------	---



<b>HABITAT(S) - TYPOLOGIE CORINE BIOTOPE</b>
37 Prairies humides

**DESCRIPTION DU SITE**

Il s'agit d'une petite zone basse prairiale (50mx30m) située en tête de bassin versant probablement alimentée en eau par les eaux de ruissellement et peut-être par une source.

<b>ACTIVITES SUR LE SECTEUR</b>	
ylviculture	au niveau de l'espace de fonctionnalité
élevage / pastoralisme	au niveau de la zone humide et de l'espace de fonctionnalité

**FONCTIONS ET VALEURS MAJEURES**  
Fonction hydrologique (ralentissement du ruissellement) et économique (pâturage)

**INTERET PATRIMONIAL MAJEUR**

**BILAN DES MENACES ET DES FACTEURS INFLUENCANT LE SITE**  
Aucune menace apparente

**ORIENTATIONS D'ACTIONS**  
Préserver l'exploitation prairiale extensive

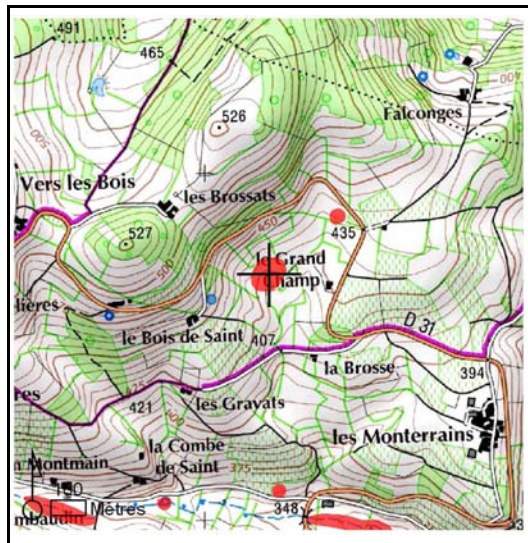
**DATE DE LA FICHE**  
13/12/2010

<b>NOM DU SITE</b>	<b>CODE</b>
<b>Prairie humide au Sud du Grand Champ</b>	<b>71BVPGChaS</b>

<b>COMMUNE</b> SERRIERES	<b>DEPARTEMENT</b> SAONE-ET-LOIRE
-----------------------------	--------------------------------------

<b>COORD. X/Y (LAMBERT II CARTO)</b>	
779190	2148720
<b>TYP. SDAGE</b>	<b>SUPERFICIE</b>
zones humides ponctuelles	0,25

<b>BASSIN VERSANT:</b> Petite Grosne	<b>RIVIERE:</b> Bassin versant de la Peti
--------------------------------------	---



<b>HABITAT(S) - TYPOLOGIE CORINE BIOTOPE</b>
37 Prairies humides

<b>DESCRIPTION DU SITE</b>
Il s'agit d'une petite baisse prairiale (50mx50m) alimentée en eau par une source et qui est pâturée par des bovins.

**FONCTIONS ET VALEURS MAJEURES**

Fonction hydrologique (ralentissement du ruissellement) et économique (pâturage)

**INTERET PATRIMONIAL MAJEUR**

**BILAN DES MENACES ET DES FACTEURS INFLUENCANT LE SITE**

Aucune menace apparente

**ORIENTATIONS D'ACTIONS**

Préserver l'exploitation prairiale extensive

**DATE DE LA FICHE**

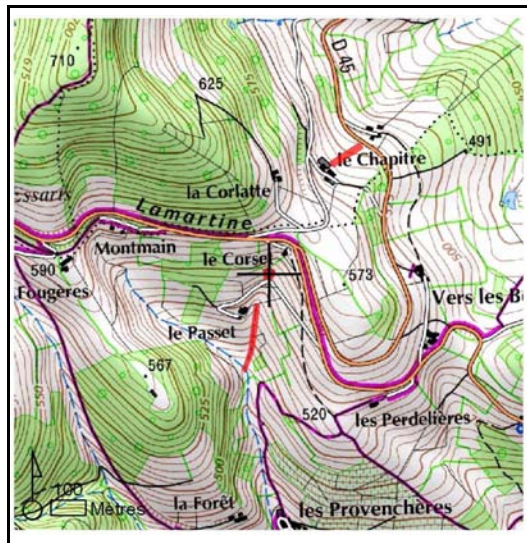
12/10/2012

<b>NOM DU SITE</b> <b>Le Corset</b>	<b>CODE</b> <b>71BVPGCors</b>
--	----------------------------------

<b>COMMUNE</b> SERRIERES	<b>DEPARTEMENT</b> SAONE-ET-LOIRE
-----------------------------	--------------------------------------

<b>COORD. X/Y (LAMBERT II CARTO)</b>	
778000	2149040
<b>TYP. SDAGE</b>	<b>SUPERFICIE</b>
des de bas-fond en tête de b	0,06

<b>BASSIN VERSANT:</b> Petite Grosne	<b>RIVIERE:</b> Bassin vesant de la Petit
--------------------------------------	---



**HABITAT(S) - TYPOLOGIE CORINE BIOTOPE**  
54 Bas-marais et sources

**DESCRIPTION DU SITE**

Il s'agit d'une toute petite zone humide (0,06 Ha) alimentée par une source

**FONCTIONS ET VALEURS MAJEURES**

Soutien d'étéage

**INTERET PATRIMONIAL MAJEUR**

**BILAN DES MENACES ET DES FACTEURS INFLUENCANT LE SITE**

Aucune menace apparente

**ORIENTATIONS D'ACTIONS**

Préserver l'intégrité du site

**DATE DE LA FICHE**

13/01/2011

<b>NOM DU SITE</b> <b>Les Montrains</b>	<b>CODE</b> <b>71BVPGMont</b>
--	----------------------------------

<b>COMMUNE</b> SERRIERES	<b>DEPARTEMENT</b> SAONE-ET-LOIRE
-----------------------------	--------------------------------------

<b>COORD. X/Y (LAMBERT II CARTO)</b>	
779215	2148085
<b>TYP. SDAGE</b>	<b>SUPERFICIE</b>
bordures de cours d'eau	0,9

<b>BASSIN VERSANT:</b> Petite Grosne	<b>RIVIERE:</b> Bassin versant de la Peti
--------------------------------------	---



<b>HABITAT(S) - TYPOLOGIE CORINE BIOTOPE</b> 37 Prairies humides
---

**DESCRIPTION DU SITE**

Il s'agit d'une prairie humide pâturée (0,9 Ha) localisée en bordure de cours d'eau

<b>ACTIVITES SUR LE SECTEUR</b> élevage / pastoralisme	au niveau de la zone humide et de l'espace de fonctionnalité
---	--

**FONCTIONS ET VALEURS MAJEURES**

Fonctions hydrologiques (expansion des crues, ralentissement du ruissellement, auto-épuration des eaux) et économiques (pâturage)

**INTERET PATRIMONIAL MAJEUR**

**BILAN DES MENACES ET DES FACTEURS INFLUENCANT LE SITE**

Aucune menace apparente

**ORIENTATIONS D'ACTIONS**

Privilégier l'exploitation prairiale extensive

**DATE DE LA FICHE**

12/12/2010

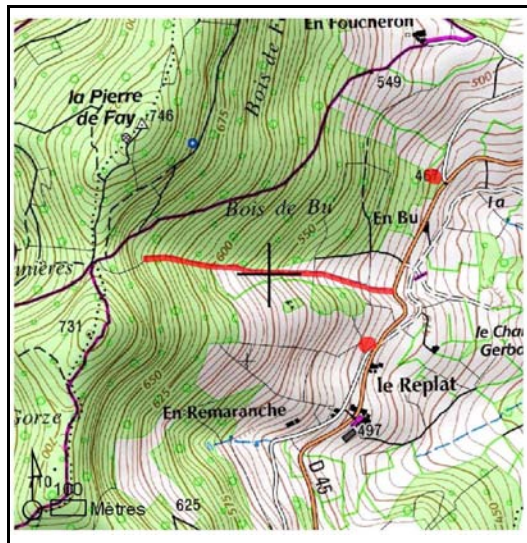


<b>NOM DU SITE</b> <b>Bois de Bu</b>	<b>CODE</b> <b>71AfPGBois</b>
---	----------------------------------

<b>COMMUNE</b> PIERRECLOS	<b>DEPARTEMENT</b> SAONE-ET-LOIRE
------------------------------	--------------------------------------

<b>COORD. X/Y (LAMBERT II CARTO)</b>	
778049	2150226
<b>TYP. SDAGE</b>	<b>SUPERFICIE</b>
bordures de cours d'eau	0,5

<b>BASSIN VERSANT:</b> Petite Grosne	<b>RIVIERE:</b> Affluent de la Petite Gro
--------------------------------------	---



<b>HABITAT(S) - TYPOLOGIE CORINE BIOTOPE</b> 37 Prairies humides
---

**DESCRIPTION DU SITE**

Il s'agit d'une zone humide de bordure de cours d'eau (0,5 Ha) occupée majoritairement par une jonçaie

<b>ACTIVITES SUR LE SECTEUR</b> élevage / pastoralisme	au niveau de la zone humide et de l'espace de fonctionnalité
---	--

**FONCTIONS ET VALEURS MAJEURES**

Soutien d'étiage

**INTERET PATRIMONIAL MAJEUR**

**BILAN DES MENACES ET DES FACTEURS INFLUENCANT LE SITE**

Piétinement par le bétail

**ORIENTATIONS D'ACTIONS**

Limitier le piétinement dans les zones les plus humides

**DATE DE LA FICHE**

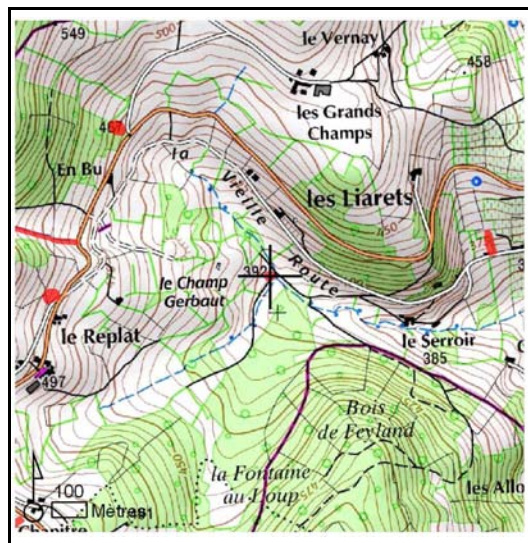
11/01/2011

<b>NOM DU SITE</b> <b>le Champ Gerbaut</b>	<b>CODE</b> <b>71AfPGGerb</b>
---	----------------------------------

<b>COMMUNE</b> PIERRECLOS	<b>DEPARTEMENT</b> SAONE-ET-LOIRE
------------------------------	--------------------------------------

<b>COORD. X/Y (LAMBERT II CARTO)</b>	
778980	2150110
<b>TYP. SDAGE</b>	<b>SUPERFICIE</b>
bordures de cours d'eau	0,2

<b>BASSIN VERSANT:</b> Petite Grosne	<b>RIVIERE:</b> Affluent de la Petite Gro
--------------------------------------	---



<b>HABITAT(S) - TYPOLOGIE CORINE BIOTOPE</b> 37.1 GROUPEMENTS A REINE DES PRES ET COMMUNAUTES ASSOCIEES
--

**DESCRIPTION DU SITE**

Il s'agit d'une zone basse prairiale (100mx20m) localisée en bordure de cours d'eau

<b>ACTIVITES SUR LE SECTEUR</b> élevage / pastoralisme	au niveau de la zone humide et de l'espace de fonctionnalité
---	--

**FONCTIONS ET VALEURS MAJEURES**

Fonctions hydrologiques (expansion des crues et auto-épuration des eaux) et socio-économiques (prairies de fauche)

**INTERET PATRIMONIAL MAJEUR**

Insectes inféodés aux jonçailles

**BILAN DES MENACES ET DES FACTEURS INFLUENCANT LE SITE**

Fauche annuelle

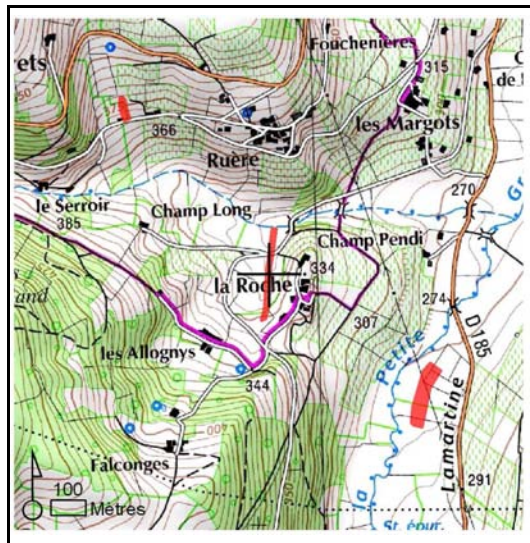
**ORIENTATIONS D'ACTIONS**

Limiter la fauche répétée des zones les plus humides

**DATE DE LA FICHE**

11/01/2011

<b>NOM DU SITE</b> <b>La Roche</b>		<b>CODE</b> <b>71AfPGRoch</b>	
<b>COMMUNE</b> PIERRECLOS	<b>DEPARTEMENT</b> SAONE-ET-LOIRE	<b>COORD. X/Y (LAMBERT II CARTO)</b>	
<b>BASSIN VERSANT:</b> Petite Grosne		<b>TYP.</b> SDAGE	<b>SUPERFICIE</b>
<b>RIVIERE:</b> Affluent de la Petite Gro		780030	2149730
		des de bas-fond en tête de b	0,4



<b>HABITAT(S) - TYPOLOGIE CORINE BIOTOPE</b> 37 Prairies humides
---

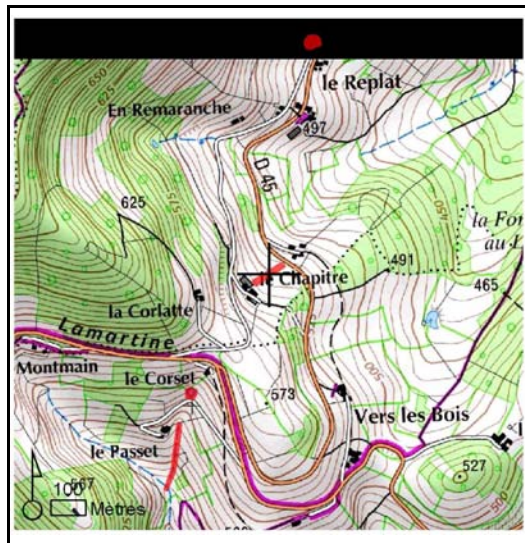
<b>DESCRIPTION DU SITE</b> Il s'agit d'une zone basse (200mx20m) localisée en prairie pâturée (jonçaille).
<b>ACTIVITES SUR LE SECTEUR</b> élevage / pastoralisme au niveau de la zone humide et de l'espace de fonctionnalité
<b>FONCTIONS ET VALEURS MAJEURES</b> Soutien d'étiage et pâturage
<b>INTERET PATRIMONIAL MAJEUR</b>
<b>BILAN DES MENACES ET DES FACTEURS INFLUENCANT LE SITE</b> Piétinement par le bétail
<b>ORIENTATIONS D'ACTIONS</b> limiter le piétinement dans les zones les plus humides.
<b>DATE DE LA FICHE</b> 10/01/2011

<b>NOM DU SITE</b> <b>Le Chapitre</b>	<b>CODE</b> <b>71BVPGChap</b>
--	----------------------------------

<b>COMMUNE</b> SERRIERES	<b>DEPARTEMENT</b> SAONE-ET-LOIRE
-----------------------------	--------------------------------------

<b>COORD. X/Y (LAMBERT II CARTO)</b>	
778220	2149380
<b>TYPO. SDAGE</b>	<b>SUPERFICIE</b>
des de bas-fond en tête de b	0,1

<b>BASSIN VERSANT:</b> Petite Grosne	<b>RIVIERE:</b> Bassin versant de la Peti
--------------------------------------	---



<b>HABITAT(S) - TYPOLOGIE CORINE BIOTOPE</b> 37 Prairies humides
---

**DESCRIPTION DU SITE**

Il s'agit d'une prairie pâturée (0,1 Ha) coincée entre un hameau et une route.

<b>ACTIVITES SUR LE SECTEUR</b> élevage / pastoralisme	au niveau de la zone humide et de l'espace de fonctionnalité
---	--

**FONCTIONS ET VALEURS MAJEURES**

Fonctions hydrologiques (soutien d'étiage) et socio-économiques (pâturage)

**INTERET PATRIMONIAL MAJEUR**

**BILAN DES MENACES ET DES FACTEURS INFLUENCANT LE SITE**

Piétinement par le bétail

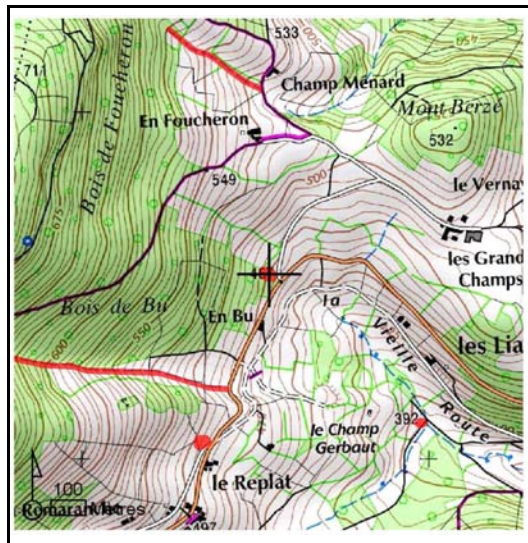
**ORIENTATIONS D'ACTIONS**

Limiter le piétinement dans les zones plus humides

**DATE DE LA FICHE**

14/01/2001

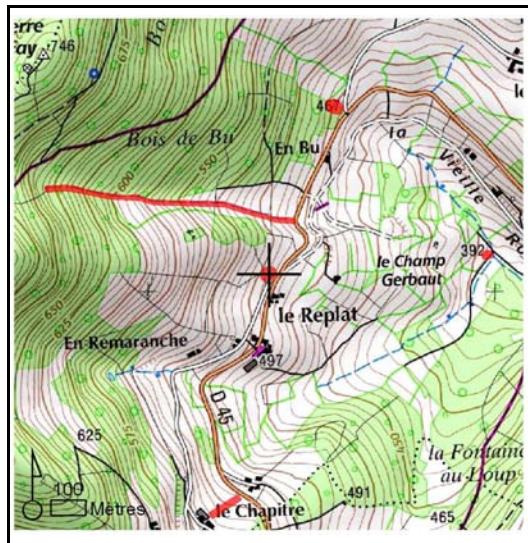
<b>NOM DU SITE</b> <b>En Bu</b>		<b>CODE</b> <b>71BVPGE n Bu</b>	
<b>COMMUNE</b> PIERRECLOS	<b>DEPARTEMENT</b> SAONE-ET-LOIRE	<b>COORD. X/Y (LAMBERT II CARTO)</b>	
<b>BASSIN VERSANT:</b> Petite Grosne		<b>TYP. SDAGE</b> des de bas-fond en tête de b	<b>SUPERFICIE</b> 0,1



<b>HABITAT(S) - TYPOLOGIE CORINE BIOTOPE</b> 37 Prairies humides
---

<b>DESCRIPTION DU SITE</b> Il s'agit d'une zone basse prairiale (0,1 Ha) occupée prioritairement par une jonçaie.
<b>ACTIVITES SUR LE SECTEUR</b> élevage / pastoralisme au niveau de la zone humide et de l'espace de fonctionnalité
<b>FONCTIONS ET VALEURS MAJEURES</b> Fonctions hydrologiques (soutien d'étiage) et socio-économiques (pâturage)
<b>INTERET PATRIMONIAL MAJEUR</b>
<b>BILAN DES MENACES ET DES FACTEURS INFLUENCANT LE SITE</b> Piétinement par le bétail
<b>ORIENTATIONS D'ACTIONS</b> limiter le piétinement dans les zones humides les plus sensibles
<b>DATE DE LA FICHE</b> 11/01/2011

<b>NOM DU SITE</b> <b>Le Replat</b>		<b>CODE</b> <b>71BVPGRepl</b>	
<b>COMMUNE</b> SERRIERES	<b>DEPARTEMENT</b> SAONE-ET-LOIRE	<b>COORD. X/Y (LAMBERT II CARTO)</b>	
<b>BASSIN VERSANT:</b> Petite Grosne		<b>TYPO. SDAGE</b> des de bas-fond en tête de b	<b>SUPERFICIE</b> 0,01
		778346	2150050



<b>HABITAT(S) - TYPOLOGIE CORINE BIOTOPE</b> 37 Prairies humides
---

<b>DESCRIPTION DU SITE</b> Il s'agit d'une minuscule zone basse (0,01 Ha) localisée en zone prairiale.
<b>ACTIVITES SUR LE SECTEUR</b> élevage / pastoralisme au niveau de la zone humide et de l'espace de fonctionnalité
<b>FONCTIONS ET VALEURS MAJEURES</b> Ralentissement du ruissellement
<b>INTERET PATRIMONIAL MAJEUR</b>
<b>BILAN DES MENACES ET DES FACTEURS INFLUENCANT LE SITE</b> Activité agricole prairiale (pâturage et fauche ?)
<b>ORIENTATIONS D'ACTIONS</b> Préserver l'intégrité du site
<b>DATE DE LA FICHE</b> 13/01/2010

<b>NOM DU SITE</b> <b>Ruère</b>	<b>CODE</b> <b>71BVPGRuer</b>
------------------------------------	----------------------------------

<b>COMMUNE</b> PIERRECLOS	<b>DEPARTEMENT</b> SAONE-ET-LOIRE
------------------------------	--------------------------------------

<b>COORD. X/Y (LAMBERT II CARTO)</b>	
779610	2150200
<b>TYP. SDAGE</b>	<b>SUPERFICIE</b>
des de bas-fond en tête de b	0,01

<b>BASSIN VERSANT:</b> Petite Grosne	<b>RIVIERE:</b> Bassin versant de la Peti
--------------------------------------	---



<b>HABITAT(S) - TYPOLOGIE CORINE BIOTOPE</b> 54.1 VEGETATION DES SOURCES
---

<b>DESCRIPTION DU SITE</b>
Il s'agit d'une petite zone basse prairiale (0,01 Ha) alimentée en eau par une source.

**FONCTIONS ET VALEURS MAJEURES**

Soutien d'étéage
------------------

**INTERET PATRIMONIAL MAJEUR**

--

**BILAN DES MENACES ET DES FACTEURS INFLUENCANT LE SITE**

Aucune menace apparente
-------------------------

**ORIENTATIONS D'ACTIONS**

Préserver l'intégrité du site
-------------------------------

**DATE DE LA FICHE**

17/01/2011
------------

<b>NOM DU SITE</b> <b>En Foucheron</b>	<b>CODE</b> <b>71AfPGFouc</b>
---	----------------------------------

<b>COMMUNE</b> PIERRECLOS	<b>DEPARTEMENT</b> SAONE-ET-LOIRE
------------------------------	--------------------------------------

<b>COORD. X/Y (LAMBERT II CARTO)</b>	
778395	2151145
<b>TYP. SDAGE</b>	<b>SUPERFICIE</b>
bordures de cours d'eau	0,24

<b>BASSIN VERSANT:</b> Petite Grosne	<b>RIVIERE:</b> Affluent de la Petite Gro
--------------------------------------	---



<b>HABITAT(S) - TYPOLOGIE CORINE BIOTOPE</b> 37.1 GROUPEMENTS A REINE DES PRES ET COMMUNAUTES ASSOCIEES
--

**DESCRIPTION DU SITE**

Il s'agit d'une jonçaie pâturée (0,24 Ha) localisée en bordure de cours d'eau.

<b>ACTIVITES SUR LE SECTEUR</b> élevage / pastoralisme	au niveau de la zone humide et de l'espace de fonctionnalité
---	--

**FONCTIONS ET VALEURS MAJEURES**

Fonctions hydrologiques (soutien d'étiage) et socio-économiques (pâturage)

**INTERET PATRIMONIAL MAJEUR**

**BILAN DES MENACES ET DES FACTEURS INFLUENCANT LE SITE**

Piétinement par le bétail

**ORIENTATIONS D'ACTIONS**

Limiter le piétinement dans les zones humides les plus sensibles.

**DATE DE LA FICHE**

11/01/2011

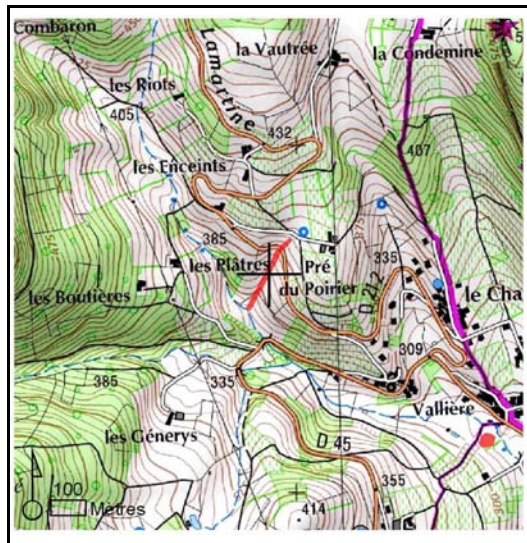


<b>NOM DU SITE</b> <b>Les Plâtres</b>	<b>CODE</b> <b>71AfPGPlat</b>
--	----------------------------------

<b>COMMUNE</b> PIERRECLOS	<b>DEPARTEMENT</b> SAONE-ET-LOIRE
------------------------------	--------------------------------------

<b>COORD. X/Y (LAMBERT II CARTO)</b>	
779915	2151631
<b>TYPO. SDAGE</b>	<b>SUPERFICIE</b>
	0,15

<b>BASSIN VERSANT:</b> Petite Grosne	<b>RIVIERE:</b> Affluent de la Petite Gro
--------------------------------------	---



<b>HABITAT(S) - TYPOLOGIE CORINE BIOTOPE</b> 54 Bas-marais et sources
--

**DESCRIPTION DU SITE**

Il s'agit d'une zone humide de type jonçaille (100mx15m) qui est alimentée par une source.

<b>ACTIVITES SUR LE SECTEUR</b> élevage / pastoralisme	au niveau de la zone humide et de l'espace de fonctionnalité
---	--

**FONCTIONS ET VALEURS MAJEURES**

Fonctions socio-économiques (pâturage et intérêt paysager)

**INTERET PATRIMONIAL MAJEUR**

**BILAN DES MENACES ET DES FACTEURS INFLUENCANT LE SITE**

**ORIENTATIONS D'ACTIONS**

Veiller à la préservation de la zone humide

**DATE DE LA FICHE**

21/11/2008

<b>NOM DU SITE</b> <b>Fonchenières</b>	<b>CODE</b> <b>71BVPGFonc</b>
---	----------------------------------

<b>COMMUNE</b> PIERRECLOS	<b>DEPARTEMENT</b> SAONE-ET-LOIRE
------------------------------	--------------------------------------

<b>COORD. X/Y (LAMBERT II CARTO)</b>	
780440	2150590
<b>TYP. SDAGE</b>	<b>SUPERFICIE</b>
zones humides ponctuelles	0,04

<b>BASSIN VERSANT:</b> Petite Grosne	<b>RIVIERE:</b> Bassin versant de la Peti
--------------------------------------	---



**HABITAT(S) - TYPOLOGIE CORINE BIOTOPE**  
53.5 JONÇAIES DES MARAIS DEGRADES OU PATURES

**DESCRIPTION DU SITE**

Il s'agit d'une petite zone humide (20mx20m) alimentée par une source et qui est pâturée par des moutons.

**ACTIVITES SUR LE SECTEUR**  
élevage / pastoralisme au niveau de la zone humide  
autre (préciser dans l'encart réservé aux remarque au niveau de l'espace de fonctionnalité

**FONCTIONS ET VALEURS MAJEURES**  
Fonctions socio-économiques (pâturage, intérêt paysager)

**INTERET PATRIMONIAL MAJEUR**

**BILAN DES MENACES ET DES FACTEURS INFLUENCANT LE SITE**  
Pâturage par des moutons

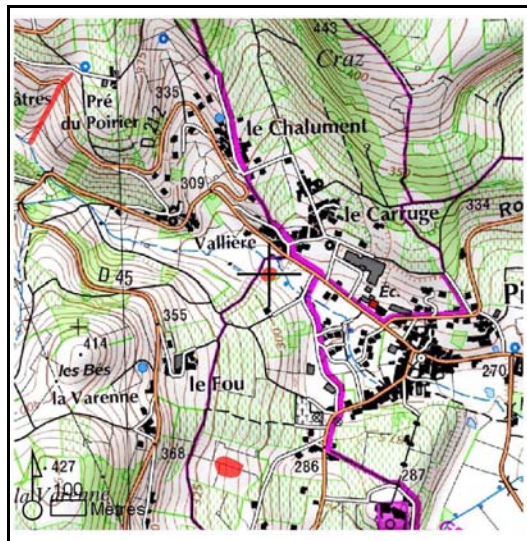
**ORIENTATIONS D'ACTIONS**  
Limiter si possible le pâturage au sein de la zone humide pour favoriser le développement de la flore héliophytique

**DATE DE LA FICHE**  
21/11/2008

<b>NOM DU SITE</b> <b>Le Carruge</b>	<b>CODE</b> <b>71PGROCaru</b>
---	----------------------------------

<b>COMMUNE</b> PIERRECLOS	<b>DEPARTEMENT</b> SAONE-ET-LOIRE
------------------------------	--------------------------------------

<b>COORD. X/Y (LAMBERT II CARTO)</b>	
780550	2151150
<b>TYP. SDAGE</b>	<b>SUPERFICIE</b>
landes humides de plaines	0,086



<b>HABITAT(S) - TYPOLOGIE CORINE BIOTOPE</b> 54 Bas-marais et sources
--

**DESCRIPTION DU SITE**

Il s'agit d'une petite zone humide localisée à proximité d'un affluent de la Petite Grosne sans doute alimentée par une source.

<b>ACTIVITES SUR LE SECTEUR</b> élevage / pastoralisme	au niveau de la zone humide et de l'espace de fonctionnalité
---	--

**FONCTIONS ET VALEURS MAJEURES**

Fonctions socio-économiques (pâturage et intérêt paysager)

**INTERET PATRIMONIAL MAJEUR**

**BILAN DES MENACES ET DES FACTEURS INFLUENCANT LE SITE**

Aucune menace apparente

**ORIENTATIONS D'ACTIONS**

Limiter le pâturage au sein de la zone humide

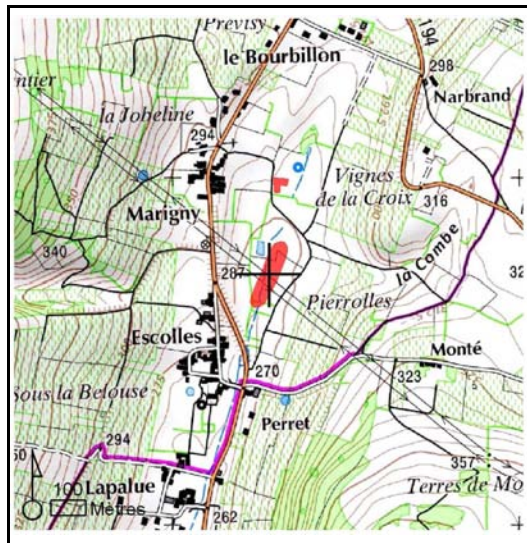
**DATE DE LA FICHE**

<b>NOM DU SITE</b> <b>Beaugys</b>	<b>CODE</b> <b>71AfFILBeau</b>
--------------------------------------	-----------------------------------

<b>COMMUNE</b> VERZE	<b>DEPARTEMENT</b> SAONE-ET-LOIRE
-------------------------	--------------------------------------

<b>COORD. X/Y (LAMBERT II CARTO)</b>	
784270	2154710
<b>TYP. SDAGE</b>	<b>SUPERFICIE</b>
bordures de cours d'eau	0,16

<b>BASSIN VERSANT:</b> Petite Grosne	<b>RIVIERE:</b> Affluent du Fil
--------------------------------------	---------------------------------



<b>HABITAT(S) - TYPOLOGIE CORINE BIOTOPE</b> 37 Prairies humides
---

**DESCRIPTION DU SITE**

Il s'agit d'une zone basse prairiale (40mx40m) localisée en bordure de cours d'eau qui est occupée majoritairement par une cariçaie et une jonçaie.

<b>ACTIVITES SUR LE SECTEUR</b> élevage / pastoralisme	au niveau de la zone humide et de l'espace de fonctionnalité
---	--

**FONCTIONS ET VALEURS MAJEURES**

Fonctions hydrologiques (expansion des crues, auto-épuration des eaux et ralentissement du ruissellement) et économiques (pâturage)

**INTERET PATRIMONIAL MAJEUR**

**BILAN DES MENACES ET DES FACTEURS INFLUENCANT LE SITE**

Piétinement du site par les bovins

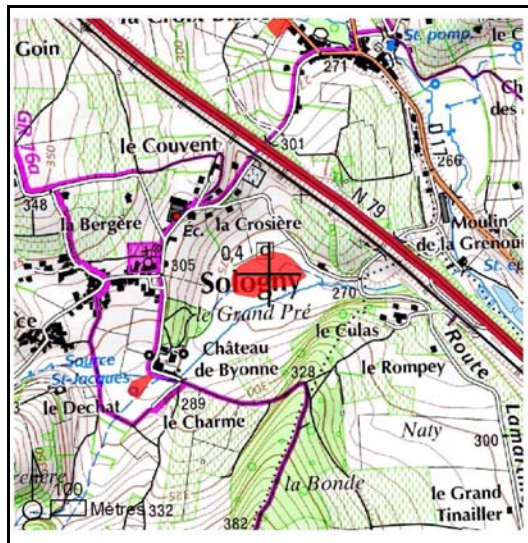
**ORIENTATIONS D'ACTIONS**

Limiter le piétinement dans les espaces les plus sensibles.

**DATE DE LA FICHE**

13/12/2010

<b>NOM DU SITE</b> <b>La Crosière</b>		<b>CODE</b> <b>71AfFILCros</b>	
<b>COMMUNE</b> SOLOGY	<b>DEPARTEMENT</b> SAONE-ET-LOIRE	<b>COORD. X/Y (LAMBERT II CARTO)</b>	
<b>BASSIN VERSANT:</b> Petite Grosne		<b>RIVIERE:</b> Affluent du Fil	
		780900	2153770
		<b>TYPO. SDAGE</b>	<b>SUPERFICIE</b>
		des de bas-fond en tête de b	3



**HABITAT(S) - TYPOLOGIE CORINE BIOTOPE**  
53.2 FORMATIONS A GRANDES LAÏCHES (MAGNOCARIÇAIES)

#### DESCRIPTION DU SITE

Il s'agit d'une belle magnocariçaie d'3 Ha (300mx100m) localisée en secteur marécageux.

#### ACTIVITES SUR LE SECTEUR

élevage / pastoralisme

au niveau de la zone humide et de l'espace de fonctionnalité

#### FONCTIONS ET VALEURS MAJEURES

Ralentissement du ruissellement, soutien d'étiage et auto-épuration des eaux. Pâturage, fonctions paysagères et écologiques

#### INTERET PATRIMONIAL MAJEUR

Habitat remarquable (magnocariçaie)

#### BILAN DES MENACES ET DES FACTEURS INFLUENCANT LE SITE

Aucune menace apparente à court-terme

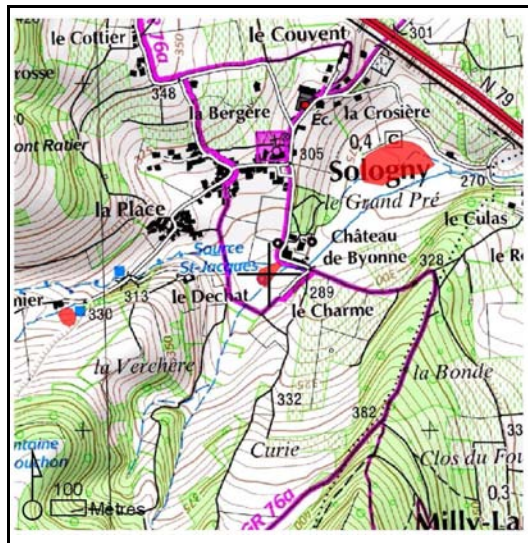
#### ORIENTATIONS D'ACTIONS

Préserver le site qui revêt un fort intérêt. Réaliser une expertise écologique complémentaire et étudier le fonctionnement hydrologique

#### DATE DE LA FICHE

19/11/2008

<b>NOM DU SITE</b> <b>Le Dechat</b>		<b>CODE</b> <b>71AfFILDech</b>	
<b>COMMUNE</b> SOLOGY	<b>DEPARTEMENT</b> SAONE-ET-LOIRE	<b>COORD. X/Y (LAMBERT II CARTO)</b>	
<b>BASSIN VERSANT:</b> Petite Grosne		<b>TYPO. SDAGE</b>	<b>SUPERFICIE</b>
<b>RIVIERE:</b> Fil		780530	2153450
			0,1



**HABITAT(S) - TYPOLOGIE CORINE BIOTOPE**  
37 Prairies humides

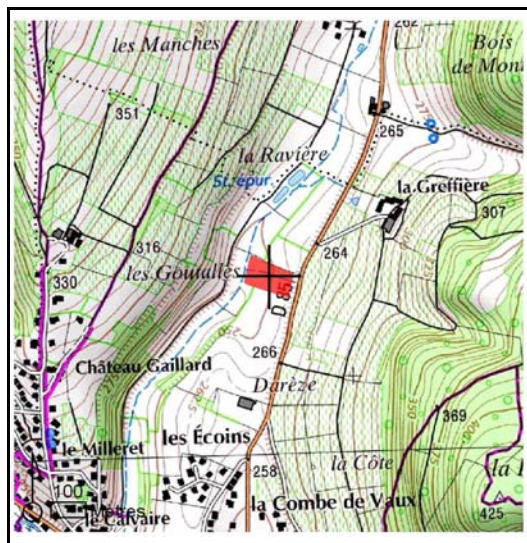
<b>DESCRIPTION DU SITE</b>	
Il s'agit d'une cariçaie (50mx20m) alimentée par la source St Jacques	
<b>ACTIVITES SUR LE SECTEUR</b>	
élevage / pastoralisme	au niveau de l'espace de fonctionnalité
<b>FONCTIONS ET VALEURS MAJEURES</b>	
Fonction socio-économique (pâturage)	
<b>INTERET PATRIMONIAL MAJEUR</b>	
Site non prospecté (propriété privée)	
<b>BILAN DES MENACES ET DES FACTEURS INFLUENCANT LE SITE</b>	
Aucune menace apparente à court-terme	
<b>ORIENTATIONS D'ACTIONS</b>	
Préserver le site.	
<b>DATE DE LA FICHE</b>	
19/11/2008	

<b>NOM DU SITE</b> <b>Les Goutales</b>	<b>CODE</b> <b>71AfFILGout</b>
---	-----------------------------------

<b>COMMUNE</b> CHARNAY-LES-CHALON LA ROCHE-VINEUSE	<b>DEPARTEMENT</b> SAONE-ET-LOIRE SAONE-ET-LOIRE
--	--

<b>COORD. X/Y (LAMBERT II CARTO)</b>	
0	0

<b>TYP. SDAGE</b>	<b>SUPERFICIE</b>
zones humides ponctuelles	0,22



<b>HABITAT(S) - TYPOLOGIE CORINE BIOTOPE</b> 37 Prairies humides
---

<b>DESCRIPTION DU SITE</b>
Il s'agit d'une zone humide composée d'une prairie de fauche (50mx30m) et d'un fossé bien végétalisé (250mx3m) par des carex et parfois des joncs.

<b>ACTIVITES SUR LE SECTEUR</b> élevage / pastoralisme	au niveau de la zone humide et de l'espace de fonctionnalité
---	--

<b>FONCTIONS ET VALEURS MAJEURES</b>
Fonctions hydrologique (ralentissement du ruissellement) et socio-économique (prairie d'effauche)

<b>INTERET PATRIMONIAL MAJEUR</b>
Oiseaux inféodés aux milieux prairiaux

<b>BILAN DES MENACES ET DES FACTEURS INFLUENCANT LE SITE</b>
Aucune menace apparente à court-terme

<b>ORIENTATIONS D' ACTIONS</b>
Préserver la cariçaie existante en limitant le drainage par le fossé


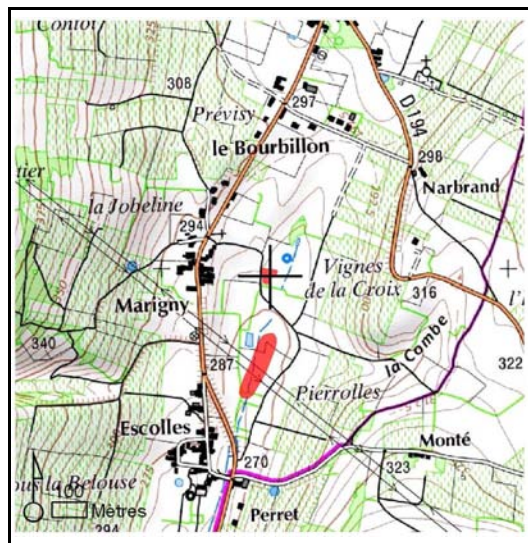
<b>DATE DE LA FICHE</b>	15/12/2010
-------------------------	------------

<b>NOM DU SITE</b> <b>Marigny</b>	<b>CODE</b> <b>71AfFILMari</b>
--------------------------------------	-----------------------------------

<b>COMMUNE</b> VERZE	<b>DEPARTEMENT</b> SAONE-ET-LOIRE
-------------------------	--------------------------------------

<b>COORD. X/Y (LAMBERT II CARTO)</b>	
784300	2154990
<b>TYP. SDAGE</b>	<b>SUPERFICIE</b>
zones humides artificielles	0,02

<b>BASSIN VERSANT:</b> Petite Grosne	<b>RIVIERE:</b> Affluent du Fil
--------------------------------------	---------------------------------



<b>HABITAT(S) - TYPOLOGIE CORINE BIOTOPE</b> 22 Lacs, étangs, mares (eau douce)
--

<b>DESCRIPTION DU SITE</b>
Il s'agit d'une mare privée (30mx7m) composée d'une saulaie en périphérie.

<b>ACTIVITES SUR LE SECTEUR</b>	
pas d'activité marquante	au niveau de la zone humide
agriculture	au niveau de l'espace de fonctionnalité

<b>FONCTIONS ET VALEURS MAJEURES</b>
Fonctions biologiques et écologiques (habitats potentiels pour des amphibiens, des insectes...)

<b>INTERET PATRIMONIAL MAJEUR</b>
Intérêt essentiellement faunistique (insectes, amphibiens, oiseaux)

<b>BILAN DES MENACES ET DES FACTEURS INFLUENCANT LE SITE</b>
Aucune menace apparente

<b>ORIENTATIONS D'ACTIONS</b>
Des travaux visant à aplanner les berges et à accroître la luminosité du site renforceraient probablement le potentiel écologique du site.

<b>DATE DE LA FICHE</b>	12/12/2010
-------------------------	------------



<b>NOM DU SITE</b> <b>Fontaine à Mouchon</b>	<b>CODE</b> <b>71AfFILMouc</b>
---	-----------------------------------

<b>COMMUNE</b> SOLOGY	<b>DEPARTEMENT</b> SAONE-ET-LOIRE
--------------------------	--------------------------------------

<b>COORD. X/Y (LAMBERT II CARTO)</b>	
779710	2153150
<b>TYP. SDAGE</b>	<b>SUPERFICIE</b>
zones humides ponctuelles	0,04

<b>BASSIN VERSANT:</b> Petite Grosne	<b>RIVIERE:</b> Affluent du Fil
--------------------------------------	---------------------------------



<b>HABITAT(S) - TYPOLOGIE CORINE BIOTOPE</b> 54 Bas-marais et sources
--

**DESCRIPTION DU SITE**

La cariçaie de très faible dimension (20mx20m) est alimentée par 2 sources.

<b>ACTIVITES SUR LE SECTEUR</b> élevage / pastoralisme	au niveau de la zone humide et de l'espace de fonctionnalité
---	--

**FONCTIONS ET VALEURS MAJEURES**

Fonction socio-économique (pâturage)

**INTERET PATRIMONIAL MAJEUR**

**BILAN DES MENACES ET DES FACTEURS INFLUENCANT LE SITE**

**ORIENTATIONS D'ACTIONS**

Préserver le site

**DATE DE LA FICHE**

20/11/2008



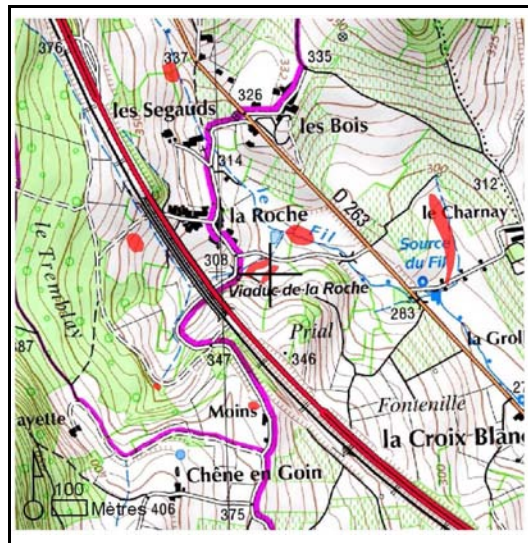


<b>NOM DU SITE</b> <b>Prial Aval</b>	<b>CODE</b> <b>71AfFILPrAv</b>
---	-----------------------------------

<b>COMMUNE</b> SOLOGY	<b>DEPARTEMENT</b> SAONE-ET-LOIRE
--------------------------	--------------------------------------

<b>COORD. X/Y (LAMBERT II CARTO)</b>	
780150	2154990
<b>TYP. SDAGE</b>	<b>SUPERFICIE</b>
zones humides ponctuelles	0,004

<b>BASSIN VERSANT:</b> Petite Grosne	<b>RIVIERE:</b> Affluent du Fil
--------------------------------------	---------------------------------



<b>HABITAT(S) - TYPOLOGIE CORINE BIOTOPE</b> 37 Prairies humides
---

**DESCRIPTION DU SITE**

Il s'agit d'une petite basse prairiale occupée par des carex et des joncs (milieu pâturé)

<b>ACTIVITES SUR LE SECTEUR</b> élevage / pastoralisme	au niveau de la zone humide et de l'espace de fonctionnalité
---	--

**FONCTIONS ET VALEURS MAJEURES**

Fonctions hydrologique (ralentissement du ruissellement) et économique (pâturage)

**INTERET PATRIMONIAL MAJEUR**

**BILAN DES MENACES ET DES FACTEURS INFLUENCANT LE SITE**

Piétinement par les bovins

**ORIENTATIONS D'ACTIONS**

Limitier le piétinement dans l'espace sensible pour préserver la flore (cariacéaie-jonçaille)

**DATE DE LA FICHE**

15/12/2010

<b>NOM DU SITE</b> <b>Rapille</b>		<b>CODE</b> <b>71AfFILRapi</b>	
<b>COMMUNE</b> BERZE-LE-CHATEL	<b>DEPARTEMENT</b> SAONE-ET-LOIRE	<b>COORD. X/Y (LAMBERT II CARTO)</b>	
<b>BASSIN VERSANT:</b> Petite Grosne		<b>TYP.</b> SDAGE	<b>SUPERFICIE</b>
<b>RIVIERE:</b> Fil		780763	2156197
		des de bas-fond en tête de b	0,02



**HABITAT(S) - TYPOLOGIE CORINE BIOTOPE**  
38.1 PATURAGES MESOPHILES

#### DESCRIPTION DU SITE

Il s'agit d'une toute petite zone humide (20mx10m) sans doute alimentée par une source. Cette jonçaie est parcourue par un fossé.

#### ACTIVITES SUR LE SECTEUR

élevage / pastoralisme

au niveau de la zone humide et de l'espace de fonctionnalité

#### FONCTIONS ET VALEURS MAJEURES

Fonctions socio-économiques (pâturage)

#### INTERET PATRIMONIAL MAJEUR

#### BILAN DES MENACES ET DES FACTEURS INFLUENCANT LE SITE

Aucune menace apparente à court-terme

#### ORIENTATIONS D'ACTIONS

Site à prospecter en période estivale

#### DATE DE LA FICHE

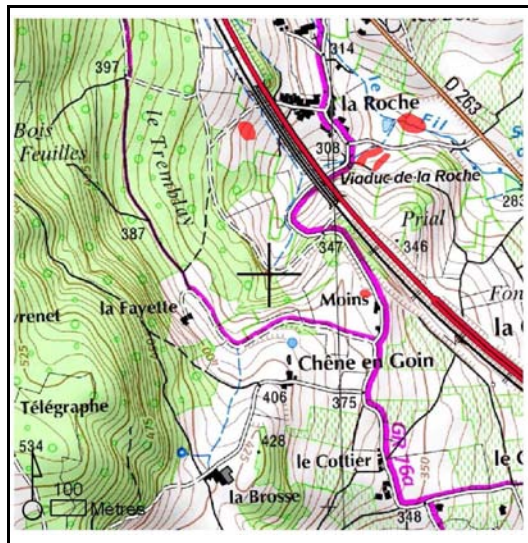
24/11/2008

<b>NOM DU SITE</b> <b>Tremblay</b>	<b>CODE</b> <b>71AfFILTrem</b>
---------------------------------------	-----------------------------------

<b>COMMUNE</b> SOLOGY	<b>DEPARTEMENT</b> SAONE-ET-LOIRE
--------------------------	--------------------------------------

<b>COORD. X/Y (LAMBERT II CARTO)</b>	
779820	2154672
<b>TYP. SDAGE</b>	<b>SUPERFICIE</b>
zones humides ponctuelles	0,0024

<b>BASSIN VERSANT:</b> Petite Grosne	<b>RIVIERE:</b> Affluent du Fil
--------------------------------------	---------------------------------



<b>HABITAT(S) - TYPOLOGIE CORINE BIOTOPE</b>
22 Lacs, étangs, mares (eau douce)

**DESCRIPTION DU SITE**

Il s'agit d'une minuscule mare permanente (8mx3m) sans doute alimentée en eau par une source.

<b>ACTIVITES SUR LE SECTEUR</b>	
pas d'activité marquante	au niveau de la zone humide
ylviculture	au niveau de l'espace de fonctionnalité

**FONCTIONS ET VALEURS MAJEURES**  
Fonctions biologiques

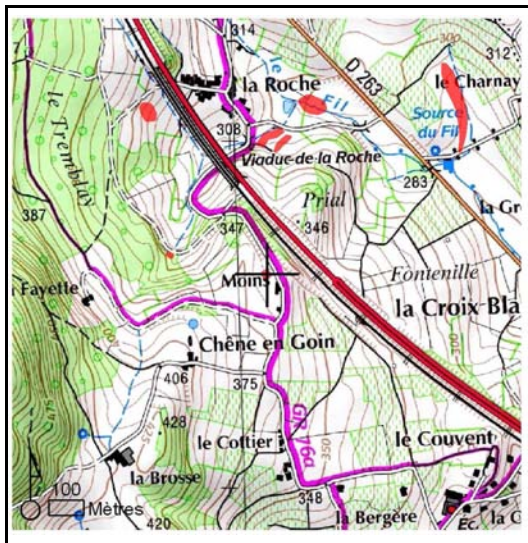
**INTERET PATRIMONIAL MAJEUR**  
Mare permanente pouvant servir d'habitat à certains insectes et amphibiens

**BILAN DES MENACES ET DES FACTEURS INFLUENCANT LE SITE**  
Aucune menace apparente

**ORIENTATIONS D'ACTIONS**  
Préserver l'intégrité du site

**DATE DE LA FICHE**  
15/12/2010

<b>NOM DU SITE</b> <b>Moins</b>		<b>CODE</b> <b>71BVFilMoin</b>	
<b>COMMUNE</b> SOLOGY	<b>DEPARTEMENT</b> SAONE-ET-LOIRE	<b>COORD. X/Y (LAMBERT II CARTO)</b>	
<b>BASSIN VERSANT:</b> Petite Grosne		<b>TYP. SDAGE</b> zones humides ponctuelles	<b>SUPERFICIE</b> 0,025
<b>RIVIERE:</b> Bassin versant du Fil		780110	2154620



<b>HABITAT(S) - TYPOLOGIE CORINE BIOTOPE</b> 37 Prairies humides
---

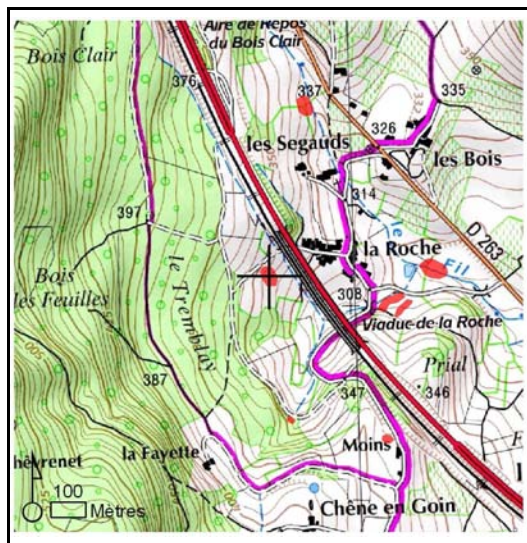
<b>DESCRIPTION DU SITE</b> Il s'agit d'une toute petite basse (250 m <sup>2</sup> ) localisée en bordure de route.
<b>ACTIVITES SUR LE SECTEUR</b> élevage / pastoralisme au niveau de la zone humide et de l'espace de fonctionnalité
<b>FONCTIONS ET VALEURS MAJEURES</b> Fonction économique (pâturage)
<b>INTERET PATRIMONIAL MAJEUR</b>
<b>BILAN DES MENACES ET DES FACTEURS INFLUENCANT LE SITE</b> Aucune menace apparente
<b>ORIENTATIONS D'ACTIONS</b> Préserver le site en l'état
<b>DATE DE LA FICHE</b> 16/12/2010

<b>NOM DU SITE</b> <b>Viaduc de la Roche</b>	<b>CODE</b> <b>71BVFilViad</b>
---	-----------------------------------

<b>COMMUNE</b> SOLOGY	<b>DEPARTEMENT</b> SAONE-ET-LOIRE
--------------------------	--------------------------------------

<b>COORD. X/Y (LAMBERT II CARTO)</b>	
779760	2155090
<b>TYP. SDAGE</b>	<b>SUPERFICIE</b>
zones humides ponctuelles	0,01

<b>BASSIN VERSANT:</b> Petite Grosne	<b>RIVIERE:</b> Bassin versant du Fil
--------------------------------------	---------------------------------------



<b>HABITAT(S) - TYPOLOGIE CORINE BIOTOPE</b> 37 Prairies humides
---

**DESCRIPTION DU SITE**

Il s'agit d'une minuscule baisse prairiale (<100 m²)

<b>ACTIVITES SUR LE SECTEUR</b> élevage / pastoralisme	au niveau de la zone humide et de l'espace de fonctionnalité
---	--

**FONCTIONS ET VALEURS MAJEURES**

Fonction économique (pâturage)

**INTERET PATRIMONIAL MAJEUR**

**BILAN DES MENACES ET DES FACTEURS INFLUENCANT LE SITE**

Piétinement par les bovins

**ORIENTATIONS D'ACTIONS**

Limiter le piétinement de la zone humide pour préserver la flore

**DATE DE LA FICHE**

16/12/2010



<b>NOM DU SITE</b> <b>Croix Blanche</b>		<b>CODE</b> <b>71FILCroi</b>	
<b>COMMUNE</b> SOLOGY	<b>DEPARTEMENT</b> SAONE-ET-LOIRE	<b>COORD. X/Y (LAMBERT II CARTO)</b>	
<b>BASSIN VERSANT:</b> Petite Grosne		<b>TYP. SDAGE</b> bordures de cours d'eau	<b>DEPART.</b> 2154493 <b>SUPERFICIE</b> 0,12



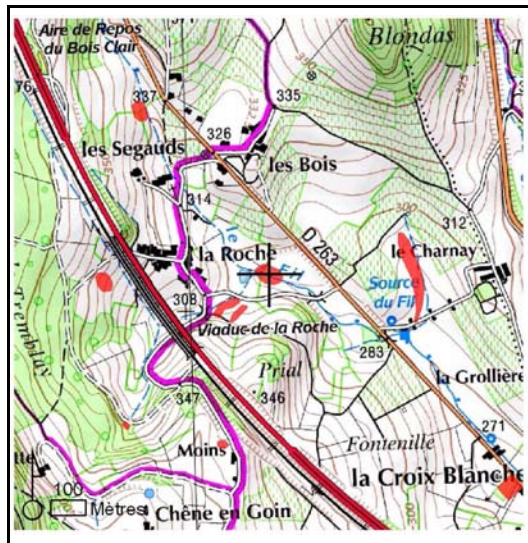
<b>DESCRIPTION DU SITE</b>	
Il s'agit d'une zone marécageuse (40mx30m) drainée par un fossé. Localisée en zone résidentielle, cette zone humide est soumise au risque de remblaiement.	
<b>ACTIVITES SUR LE SECTEUR</b>	
pas d'activité marquante	au niveau de la zone humide
urbanisation	au niveau de la zone humide et de l'espace de fonctionnalité
infrastructures linéaires (routes, voies ferrées)	au niveau de l'espace de fonctionnalité
<b>FONCTIONS ET VALEURS MAJEURES</b>	
Expansion des crues et auto-épuration des eaux	
<b>INTERET PATRIMONIAL MAJEUR</b>	
Bonne diversité floristique	
<b>BILAN DES MENACES ET DES FACTEURS INFLUENCANT LE SITE</b>	
Risques réels de remblais car site localisé en zone urbanisée	
<b>ORIENTATIONS D'ACTIONS</b>	
Réaliser une expertise écologique en fin de printemps/début d'été et sensibiliser le propriétaire à l'intérêt de ne pas remblayer la zone humide	
<b>DATE DE LA FICHE</b>	
24/11/2008	

<b>NOM DU SITE</b> <b>La Roche</b>	<b>CODE</b> <b>71FILRoch</b>
---------------------------------------	---------------------------------

<b>COMMUNE</b> SOLOGY	<b>DEPARTEMENT</b> SAONE-ET-LOIRE
--------------------------	--------------------------------------

<b>COORD. X/Y (LAMBERT II CARTO)</b>	
780240	2155100
<b>TYP. SDAGE</b>	<b>SUPERFICIE</b>
zones humides ponctuelles	0,03

<b>BASSIN VERSANT:</b> Petite Grosne	<b>RIVIERE:</b> Fil
--------------------------------------	---------------------



**HABITAT(S) - TYPOLOGIE CORINE BIOTOPE**  
54 Bas-marais et sources

**DESCRIPTION DU SITE**

Il s'agit d'une jonçaie (25mx12m) alimentée par une source

**ACTIVITES SUR LE SECTEUR**  
élevage / pastoralisme au niveau de la zone humide et de l'espace de fonctionnalité

**FONCTIONS ET VALEURS MAJEURES**

Activité de pâturage

**INTERET PATRIMONIAL MAJEUR**

**BILAN DES MENACES ET DES FACTEURS INFLUENCANT LE SITE**

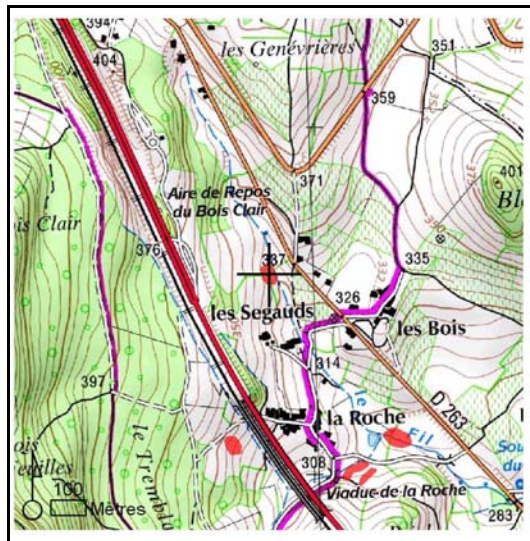
**ORIENTATIONS D'ACTIONS**

Préserver l'intégrité du site

**DATE DE LA FICHE**

24/11/2008

<b>NOM DU SITE</b> <b>Les Segauds</b>		<b>CODE</b> <b>71FILSega</b>	
<b>COMMUNE</b> SOLOGY	<b>DEPARTEMENT</b> SAONE-ET-LOIRE	<b>COORD. X/Y (LAMBERT II CARTO)</b>	
<b>BASSIN VERSANT:</b> Petite Grosne		<b>TYPO. SDAGE</b>	<b>SUPERFICIE</b>
<b>RIVIERE:</b> Fil		779870	2155580
			0,008



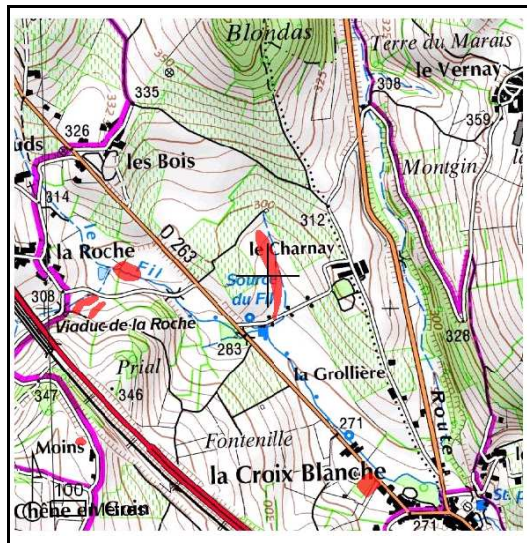
<b>HABITAT(S) - TYPOLOGIE CORINE BIOTOPE</b> 38 Prairies mésophiles
--

<b>DESCRIPTION DU SITE</b> Il s'agit d'une petite cariçaie (10mx8m) localisée en bordure de cours d'eau
<b>ACTIVITES SUR LE SECTEUR</b> élevage / pastoralisme au niveau de la zone humide et de l'espace de fonctionnalité
<b>FONCTIONS ET VALEURS MAJEURES</b> Site très ponctuel sans véritable fonction
<b>INTERET PATRIMONIAL MAJEUR</b> Site très ponctuel sans véritable intérêt
<b>BILAN DES MENACES ET DES FACTEURS INFLUENCANT LE SITE</b> Aucune menace apparente à court-terme
<b>ORIENTATIONS D'ACTIONS</b> Préserver l'intégrité du site
<b>DATE DE LA FICHE</b> 25/11/2008

<b>NOM DU SITE</b>	<b>CODE</b>
<b>La source</b>	<b>71FILSour</b>

<b>COMMUNE</b> SOLOGY	<b>DEPARTEMENT</b> SAONE-ET-LOIRE
--------------------------	--------------------------------------

<b>COORD. X/Y (LAMBERT II CARTO)</b>	
780660	2155100
<b>TYP. SDAGE</b>	<b>SUPERFICIE</b>
des de bas-fond en tête de b	



<b>HABITAT(S) - TYPOLOGIE CORINE BIOTOPE</b>
54 Bas-marais et sources

**DESCRIPTION DU SITE**

Il s'agit d'une petite jonçaille localisée au niveau de la source du Fil

<b>ACTIVITES SUR LE SECTEUR</b>
élevage / pastoralisme <span style="float: right;">au niveau de la zone humide et de l'espace de fonctionnalité</span>

<b>FONCTIONS ET VALEURS MAJEURES</b>
Pâturage

<b>INTERET PATRIMONIAL MAJEUR</b>

<b>BILAN DES MENACES ET DES FACTEURS INFLUENCANT LE SITE</b>

<b>ORIENTATIONS D'ACTIONS</b>
Atténuer le pâturage dans l'espace le plus sensible de la zone humide

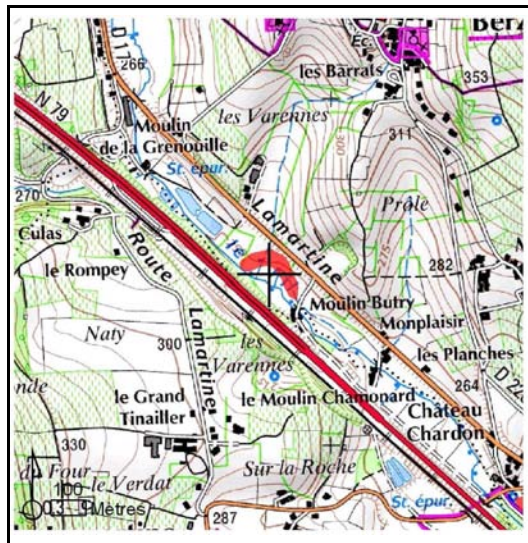
<b>DATE DE LA FICHE</b>	24/11/2008
-------------------------	------------

<b>NOM DU SITE</b> <b>Moulin Butry</b>	<b>CODE</b> <b>71FILButr</b>
---	---------------------------------

<b>COMMUNE</b> BERZE-LA-VILLE	<b>DEPARTEMENT</b> SAONE-ET-LOIRE
----------------------------------	--------------------------------------

<b>COORD. X/Y (LAMBERT II CARTO)</b>	
781840	2153530
<b>TYP. SDAGE</b>	
plaines alluviales	
<b>SUPERFICIE</b>	
0,1	

<b>BASSIN VERSANT:</b> Petite Grosne	<b>RIVIERE:</b> Fil
--------------------------------------	---------------------



**HABITAT(S) - TYPOLOGIE CORINE BIOTOPE**  
53.2 FORMATIONS A GRANDES LAÏCHES (MAGNOCARIÇAIES)

**DESCRIPTION DU SITE**

Il s'agit d'une baisse prairiale (100mx10m) qui pourrait correspondre à un l'ancien lit mineur du Fil.

<b>ACTIVITES SUR LE SECTEUR</b>	
élevage / pastoralisme	au niveau de l'espace de fonctionnalité
infrastructures linéaires (routes, voies ferrées)	au niveau de l'espace de fonctionnalité

**FONCTIONS ET VALEURS MAJEURES**  
Fonctions hydrologiques (expansion des crues, auto-épuration des eaux) et socio-économiques (pâturage)

**INTERET PATRIMONIAL MAJEUR**  
Cariçaie (intérêt pour les insectes)

**BILAN DES MENACES ET DES FACTEURS INFLUENCANT LE SITE**  
Pâturage sans doute trop intensif

**ORIENTATIONS D'ACTIONS**  
Atténuer le pâturage et favoriser la rétention de l'eau dans la zone humide en limitant le ressuyage par le fossé. Affiner le diagnostic par une expertise du site en période estivale.

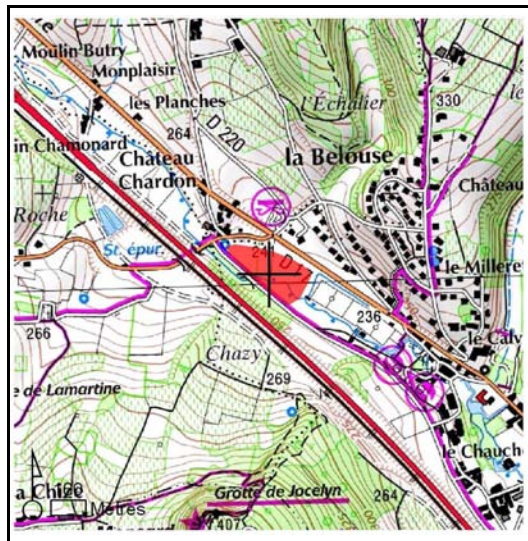
**DATE DE LA FICHE**  
25/11/2008

<b>NOM DU SITE</b> <b>Château Chardon</b>	<b>CODE</b> <b>71FILChar</b>
--	---------------------------------

<b>COMMUNE</b> LA ROCHE-VINEUSE	<b>DEPARTEMENT</b> SAONE-ET-LOIRE
------------------------------------	--------------------------------------

<b>COORD. X/Y (LAMBERT II CARTO)</b>	
782690	2152750
<b>TYPO. SDAGE</b>	<b>SUPERFICIE</b>
	1,75

<b>BASSIN VERSANT:</b> Petite Grosne	<b>RIVIERE:</b> Fil
--------------------------------------	---------------------



<b>HABITAT(S) - TYPOLOGIE CORINE BIOTOPE</b>
53.2 FORMATIONS A GRANDES LAÏCHES (MAGNOCARIÇAIES)
53.5 JONÇAIES DES MARAIS DEGRADES OU PATURES

<b>DESCRIPTION DU SITE</b>
Il s'agit d'une zone humide marécageuse (250mx70m) alimentée par une source et qui est principalement occupée par une cariçaie/jonçaie. La zone humide est encerclée par des routes et la voie ferrée.

<b>ACTIVITES SUR LE SECTEUR</b>
infrastructures linéaires (routes, voies ferrées) au niveau de l'espace de fonctionnalité autre (préciser dans l'encart réservé aux remarque au niveau de la zone humide)

<b>FONCTIONS ET VALEURS MAJEURES</b>
Auto-épuration des eaux, expansion naturelle des eaux et fonctions écologiques (insectes)

<b>INTERET PATRIMONIAL MAJEUR</b>
Présence de nombreux insectes (sauterelles, criquets, libellules...)

<b>BILAN DES MENACES ET DES FACTEURS INFLUENCANT LE SITE</b>
Remblais provenant du curage du ruisseau

<b>ORIENTATIONS D'ACTIONS</b>
Exporter les matériaux issus des travaux de curage du ruisseau et limiter les fauches trop régulières du site qui pénalisent la diversité écologique.

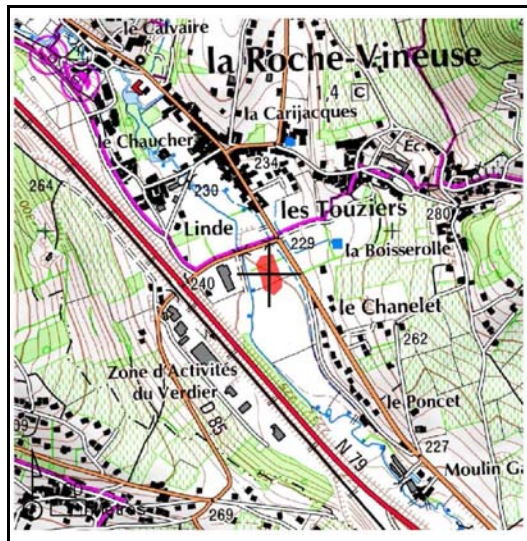
<b>DATE DE LA FICHE</b>	19/11/2008
-------------------------	------------

<b>NOM DU SITE</b> <b>Touziers</b>	<b>CODE</b> <b>71FIL Touz</b>
---------------------------------------	----------------------------------

<b>COMMUNE</b> LA ROCHE-VINEUSE	<b>DEPARTEMENT</b> SAONE-ET-LOIRE
------------------------------------	--------------------------------------

<b>COORD. X/Y (LAMBERT II CARTO)</b>	
783650	2151880
<b>TYP. SDAGE</b>	<b>SUPERFICIE</b>
plaines alluviales	0,35

<b>BASSIN VERSANT:</b> Petite Grosne	<b>RIVIERE:</b> Fil
--------------------------------------	---------------------



<b>HABITAT(S) - TYPOLOGIE CORINE BIOTOPE</b>
53.2 FORMATIONS A GRANDES LAÏCHES (MAGNOCARICAIES)
53.5 JONÇAIES DES MARAIS DEGRADES OU PATURES

**DESCRIPTION DU SITE**

Il s'agit d'une prairie (70mx50m) occupée majoritairement par des carex et des joncs.

<b>ACTIVITES SUR LE SECTEUR</b>	
élevage / pastoralisme	au niveau de la zone humide et de l'espace de fonctionnalité
urbanisation	au niveau de l'espace de fonctionnalité
infrastructures linéaires (routes, voies ferrées)	au niveau de l'espace de fonctionnalité

**FONCTIONS ET VALEURS MAJEURES**  
Expansion des crues, auto-épuration des eaux, habitats pour des insectes et pâturage/fauche

**INTERET PATRIMONIAL MAJEUR**  
Intérêt pour la faune entomologique

**BILAN DES MENACES ET DES FACTEURS INFLUENCANT LE SITE**  
Zone humide située à proximité d'une zone artisanale et d'une route départementale

**ORIENTATIONS D'ACTIONS**  
Améliorer les connaissances relatives à l'intérêt entomologique du site. Limiter le piétinement par le bétail.

**DATE DE LA FICHE**  
19/11/2008

<b>NOM DU SITE</b> <b>Pré Doyard</b>	<b>CODE</b> <b>71PGRODoya</b>
---	----------------------------------

<b>COMMUNE</b> CHARNAY-LES-MACON	<b>DEPARTEMENT</b> SAONE-ET-LOIRE
-------------------------------------	--------------------------------------

<b>COORD. X/Y (LAMBERT II CARTO)</b>	
784320	2147380
<b>TYP. SDAGE</b>	<b>SUPERFICIE</b>
zones humides ponctuelles	0,09

<b>BASSIN VERSANT:</b> Petite Grosne	<b>RIVIERE:</b> Petite Grosne
--------------------------------------	-------------------------------



<b>HABITAT(S) - TYPOLOGIE CORINE BIOTOPE</b> 53.1 ROSELIERES
---

<b>DESCRIPTION DU SITE</b>
Il s'agit d'une zone basse prairiale occupée par une roselière (0,09 Ha)

<b>FONCTIONS ET VALEURS MAJEURES</b>
Fonction hydrologique (auto-épuration des eaux)

<b>INTERET PATRIMONIAL MAJEUR</b>
Roselière

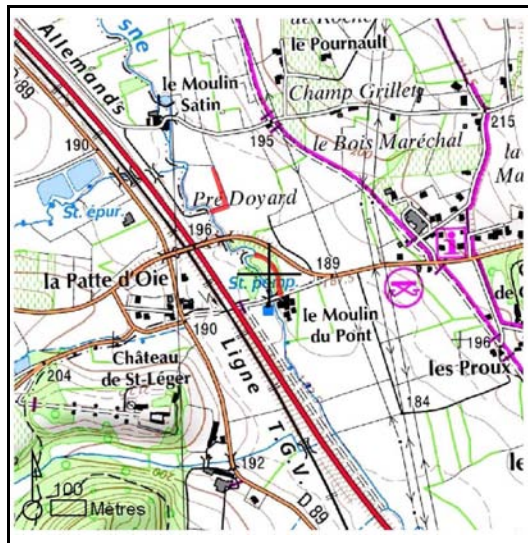
<b>BILAN DES MENACES ET DES FACTEURS INFLUENCANT LE SITE</b>

<b>ORIENTATIONS D'ACTIONS</b>
Préserver la roselière existante. Site à prospecter car inaccessible le jour de l'expertise. Note : 0.2 €

<b>DATE DE LA FICHE</b>	20/12/2010
-------------------------	------------



<b>NOM DU SITE</b> <b>Moulin du Pont</b>		<b>CODE</b> <b>71PGROPont</b>	
<b>COMMUNE</b> CHARNAY-LES-MACON	<b>DEPARTEMENT</b> SAONE-ET-LOIRE	<b>COORD. X/Y (LAMBERT II CARTO)</b>	
<b>BASSIN VERSANT:</b> Petite Grosne		<b>TYPO. SDAGE</b> bordures de cours d'eau	<b>SUPERFICIE</b> 0,5



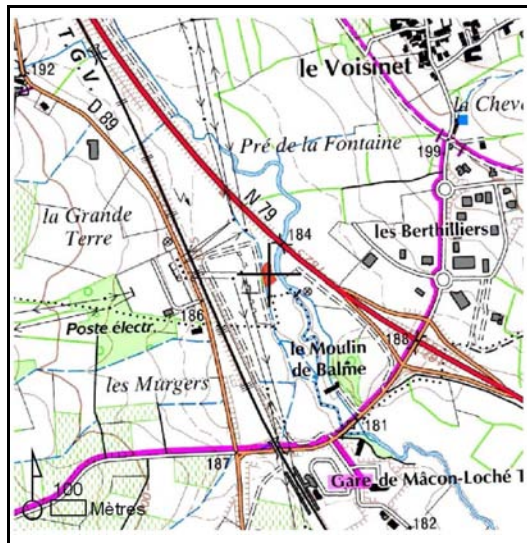
<b>DESCRIPTION DU SITE</b>	
Il s'agit d'un ancien bras de la Petite Grosne (70mx4m) en cours de fermeture (bisements et dépôts de sables).	
<b>ACTIVITES SUR LE SECTEUR</b>	
agriculture	au niveau de la zone humide et de l'espace de fonctionnalité
<b>FONCTIONS ET VALEURS MAJEURES</b>	
Zone d'expansion des crues et zone refuge pour le poisson	
<b>INTERET PATRIMONIAL MAJEUR</b>	
Habitats piscicole	
<b>BILAN DES MENACES ET DES FACTEURS INFLUENCANT LE SITE</b>	
Présence d'atterrissements et site en voie de fermeture	
<b>ORIENTATIONS D'ACTIONS</b>	
Restauration du site par des travaux sélectifs de déboisement et l'enlèvement d'atterrissements sableux Note : 2.2.	
<b>DATE DE LA FICHE</b>	
22/01/2004	

<b>NOM DU SITE</b> <b>Prés du Bois</b>	<b>CODE</b> <b>71PGROPrBo</b>
---	----------------------------------

<b>COMMUNE</b> CHARNAY-LES-MACON	<b>DEPARTEMENT</b> SAONE-ET-LOIRE
-------------------------------------	--------------------------------------

<b>COORD. X/Y (LAMBERT II CARTO)</b>	
788050	2146060
<b>TYPO. SDAGE</b>	<b>SUPERFICIE</b>
zones humides ponctuelles	0,01

<b>BASSIN VERSANT:</b> Petite Grosne	<b>RIVIERE:</b> Petite Grosne
--------------------------------------	-------------------------------



<b>HABITAT(S) - TYPOLOGIE CORINE BIOTOPE</b> 44 Forêts et fourrés alluviaux ou très humides
--

<b>DESCRIPTION DU SITE</b>
Il s'agit d'une petite baisse de 1100 m <sup>2</sup> qu'il convient de rajeunir par des travaux sélectifs de déboisement.

<b>ACTIVITES SUR LE SECTEUR</b>
pas d'activité marquante <span style="float: right;">au niveau de la zone humide</span>

<b>FONCTIONS ET VALEURS MAJEURES</b>
Fonctions écologiques

<b>INTERET PATRIMONIAL MAJEUR</b>
Boisements humides

<b>BILAN DES MENACES ET DES FACTEURS INFLUENCANT LE SITE</b>
Site excessivement fermé du fait de l'absence d'entretien

<b>ORIENTATIONS D'ACTIONS</b>
Rajeunir le site par des travaux sélectifs de déboisement

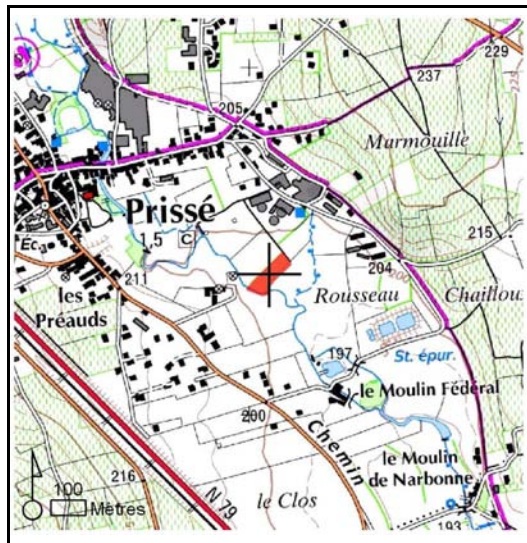
<b>DATE DE LA FICHE</b>	05/04/2011
-------------------------	------------

<b>NOM DU SITE</b> <b>Peuleraie du Rousseau</b>	<b>CODE</b> <b>71PGRORous</b>
--	----------------------------------

<b>COMMUNE</b> PRISSE	<b>DEPARTEMENT</b> SAONE-ET-LOIRE
--------------------------	--------------------------------------

<b>COORD. X/Y (LAMBERT II CARTO)</b>	
786070	2149400
<b>TYP. SDAGE</b>	<b>SUPERFICIE</b>
bordures de cours d'eau	0,4

<b>BASSIN VERSANT:</b> Petite Grosne	<b>RIVIERE:</b> Petite Grosne
--------------------------------------	-------------------------------



**DESCRIPTION DU SITE**

Il s'agit d'une peuleraie d'environ 4000 m<sup>2</sup> localisée en bordure immédiate de la Petite Grosne.

<b>ACTIVITES SUR LE SECTEUR</b>	
agriculture	au niveau de l'espace de fonctionnalité
sylviculture	au niveau de la zone humide
élevage / pastoralisme	au niveau de l'espace de fonctionnalité

**FONCTIONS ET VALEURS MAJEURES**

Fonctions hydrologiques (expansion des crues et auto-épuration des eaux) et socio-économiques (populiculture)

**INTERET PATRIMONIAL MAJEUR**

**BILAN DES MENACES ET DES FACTEURS INFLUENCANT LE SITE**

Poursuite de la populiculture après exploitation des peupliers existants

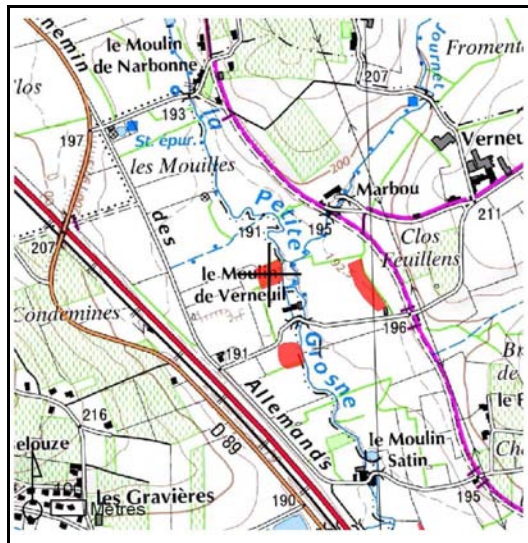
**ORIENTATIONS D'ACTIONS**

Promouvoir la reconversion prairiale puis améliorer l'alimentation en eau de la zone humide par des apports en provenance du fossé périphérique qui se jette actuellement directement dans la Petite Grosne.

**DATE DE LA FICHE**

14/09/2010

<b>NOM DU SITE</b>		<b>CODE</b>	
<b>Amont du Moulin de Verneuil</b>		<b>71PGROVeAm</b>	
<b>COMMUNE</b> DAVAYE	<b>DEPARTEMENT</b> SAONE-ET-LOIRE	<b>COORD. X/Y (LAMBERT II CARTO)</b>	
<b>BASSIN VERSANT:</b> Petite Grosne		<b>TYPO. SDAGE</b>	<b>SUPERFICIE</b>
<b>RIVIERE:</b> Petite Grosne		786860	2148210



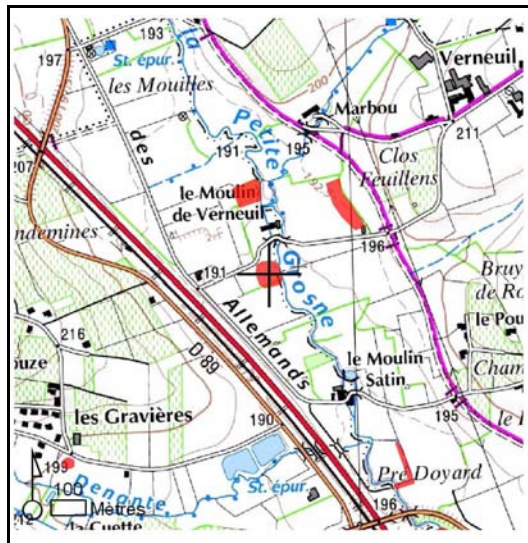
<b>DESCRIPTION DU SITE</b>	
Il s'agit d'une zone basse prairiale attenante à la Petite Grosne qui est localisée en amont du Moulin de Verneuil	
<b>ACTIVITES SUR LE SECTEUR</b>	
élevage / pastoralisme	au niveau de la zone humide et de l'espace de fonctionnalité
<b>FONCTIONS ET VALEURS MAJEURES</b>	
Fonctions hydrologiques (expansion des crues, ralentissement du ruissellement, auto-épuration des eaux) et socio-économiques (pâturage)	
<b>INTERET PATRIMONIAL MAJEUR</b>	
<b>BILAN DES MENACES ET DES FACTEURS INFLUENCANT LE SITE</b>	
<b>ORIENTATIONS D'ACTIONS</b>	
Etablir un bilan du fonctionnement hydrologique du site. Note : 0.0	
<b>DATE DE LA FICHE</b>	
20/12/2010	

<b>NOM DU SITE</b>	<b>CODE</b>
<b>Aval du Moulin de Verneuil</b>	<b>71PGROVeAv</b>

<b>COMMUNE</b> DAVAYE	<b>DEPARTEMENT</b> SAONE-ET-LOIRE
--------------------------	--------------------------------------

<b>COORD. X/Y (LAMBERT II CARTO)</b>	
786910	2147980
<b>TYP. SDAGE</b>	<b>SUPERFICIE</b>
bordures de cours d'eau	0,36

<b>BASSIN VERSANT:</b> Petite Grosne	<b>RIVIERE:</b> Petite Grosne
--------------------------------------	-------------------------------



<b>HABITAT(S) - TYPOLOGIE CORINE BIOTOPE</b>
37 Prairies humides 83.32 PLANTATIONS DE FEUILLUS

**DESCRIPTION DU SITE**

Il s'agit d'une prairie humide et d'une peupleraie (0,36 Ha) localisées en bordure de Petite Grosne.

<b>ACTIVITES SUR LE SECTEUR</b>	
sylviculture	au niveau de la zone humide
élevage / pastoralisme	au niveau de la zone humide et de l'espace de fonctionnalité

**FONCTIONS ET VALEURS MAJEURES**  
Fonctions hydrologiques (expansion des crues, ralentissement du ruissellement, auto-épuration des eaux) et socio-économiques (populiculture, pâturage)

**INTERET PATRIMONIAL MAJEUR**

**BILAN DES MENACES ET DES FACTEURS INFLUENCANT LE SITE**  
Populiculture

**ORIENTATIONS D'ACTIONS**  
Limiter la populiculture en zone humide. Note : 1.0

**DATE DE LA FICHE**  
20/12/2010

<b>NOM DU SITE</b> <b>La Beugnonne</b>	<b>CODE</b> <b>71JOURNEBeug</b>
---	------------------------------------

<b>COMMUNE</b> CHARNAY-LES-MACON	<b>DEPARTEMENT</b> SAONE-ET-LOIRE
-------------------------------------	--------------------------------------

<b>COORD. X/Y (LAMBERT II CARTO)</b>	
787300	2149240
<b>TYP. SDAGE</b>	<b>SUPERFICIE</b>
bordures de cours d'eau	0,21

<b>BASSIN VERSANT:</b> Petite Grosne	<b>RIVIERE:</b> Petite Grosne
--------------------------------------	-------------------------------



**DESCRIPTION DU SITE**

Il s'agit d'une petite baisse prairiale (20mx4m) et d'une peupleraie (100mx10m) proche du ruisseau du Moulin Journet.

<b>ACTIVITES SUR LE SECTEUR</b>	
ylviculture	au niveau de la zone humide
élevage / pastoralisme	au niveau de la zone humide et de l'espace de fonctionnalité

**FONCTIONS ET VALEURS MAJEURES**

Fonctions hydrologiques et socio-économiques (pâturage et populiculture)

**INTERET PATRIMONIAL MAJEUR**

**BILAN DES MENACES ET DES FACTEURS INFLUENCANT LE SITE**

Populiculture

**ORIENTATIONS D'ACTIONS**

Limiter la populiculture en zone humide

**DATE DE LA FICHE**

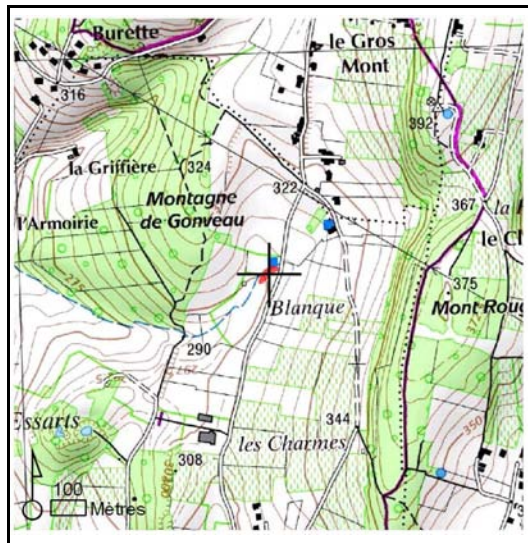
20/12/2010

<b>NOM DU SITE</b> <b>Blanque</b>	<b>CODE</b> <b>71JOURNEBlan</b>
--------------------------------------	------------------------------------

<b>COMMUNE</b> CHEVAGNY-LES-CHEVRIERES	<b>DEPARTEMENT</b> SAONE-ET-LOIRE
---	--------------------------------------

<b>COORD. X/Y (LAMBERT II CARTO)</b>	
787740	2152260
<b>TYP. SDAGE</b>	<b>SUPERFICIE</b>
des de bas-fond en tête de b	0,75

<b>BASSIN VERSANT:</b> Petite Grosne	<b>RIVIERE:</b> Moulin Journet
--------------------------------------	--------------------------------



<b>HABITAT(S) - TYPOLOGIE CORINE BIOTOPE</b> 54 Bas-marais et sources
--

**DESCRIPTION DU SITE**

Il s'agit d'une zone humide de tête de bassin (50mx15m) alimentée par une source et qui est pâturée par des chevaux.

<b>ACTIVITES SUR LE SECTEUR</b> élevage / pastoralisme	au niveau de la zone humide et de l'espace de fonctionnalité
---	--

**FONCTIONS ET VALEURS MAJEURES**

**INTERET PATRIMONIAL MAJEUR**

**BILAN DES MENACES ET DES FACTEURS INFLUENCANT LE SITE**

**ORIENTATIONS D'ACTIONS**

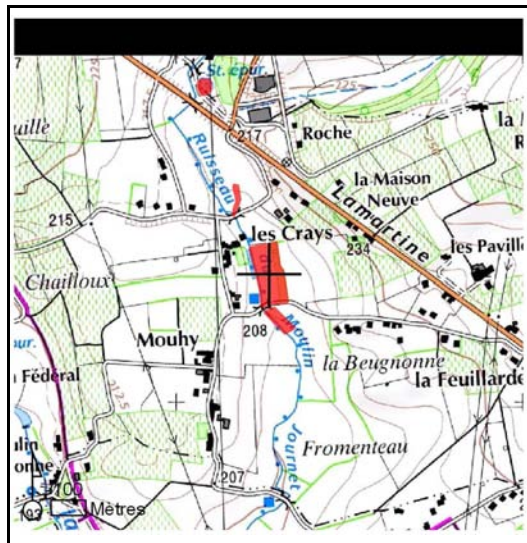
<b>DATE DE LA FICHE</b>	05/11/2008
-------------------------	------------

<b>NOM DU SITE</b> <b>Les Crays</b>	<b>CODE</b> <b>71JOURNECray</b>
--	------------------------------------

<b>COMMUNE</b> PRISSE	<b>DEPARTEMENT</b> SAONE-ET-LOIRE
--------------------------	--------------------------------------

<b>COORD. X/Y (LAMBERT II CARTO)</b>	
787270	2149370
<b>TYPO. SDAGE</b>	<b>SUPERFICIE</b>
plaines alluviales	0,5

<b>BASSIN VERSANT:</b> Petite Grosne	<b>RIVIERE:</b> Petite Grosne
--------------------------------------	-------------------------------



<b>HABITAT(S) - TYPOLOGIE CORINE BIOTOPE</b>
53.2 FORMATIONS A GRANDES LAÏCHES (MAGNOCARIÇAIES) 83.32 PLANTATIONS DE FEUILLUS

**DESCRIPTION DU SITE**

Le site (100mx50m) est composé d'une peupleraie qui limite l'extension de la cariçaie.

<b>ACTIVITES SUR LE SECTEUR</b>	
ylviculture	au niveau de la zone humide
élevage / pastoralisme	au niveau de l'espace de fonctionnalité

**FONCTIONS ET VALEURS MAJEURES**  
Fonctions hydrologiques (auto-épuration des eaux et expansion des crues), écologiques et socio-économiques (populiculture)

**INTERET PATRIMONIAL MAJEUR**  
Présence de libellules et de papillons

**BILAN DES MENACES ET DES FACTEURS INFLUENCANT LE SITE**

**ORIENTATIONS D'ACTIONS**  
Limiter la populiculture en zone humide.

**DATE DE LA FICHE**  
04/11/2008



<b>NOM DU SITE</b> <b>Clos Feuillens</b>	<b>CODE</b> <b>71JOURNEFeui</b>
---	------------------------------------

<b>COMMUNE</b> CHARNAY-LES-CHALON	<b>DEPARTEMENT</b> SAONE-ET-LOIRE
--------------------------------------	--------------------------------------

<b>COORD. X/Y (LAMBERT II CARTO)</b>	
787130	2148180
<b>TYPO. SDAGE</b>	<b>SUPERFICIE</b>
plaines alluviales	0,14

<b>BASSIN VERSANT:</b> Petite Grosne	<b>RIVIERE:</b> Moulin Journet
--------------------------------------	--------------------------------



<b>HABITAT(S) - TYPOLOGIE CORINE BIOTOPE</b> 53.2 FORMATIONS A GRANDES LAÎCHES (MAGNOCARIÇAIES)
--

**DESCRIPTION DU SITE**

Il s'agit d'une basse prairiale (70mx20m) occupée majoritairement par une cariçaie.

<b>ACTIVITES SUR LE SECTEUR</b> élevage / pastoralisme	au niveau de la zone humide et de l'espace de fonctionnalité
---	--

**FONCTIONS ET VALEURS MAJEURES**

Fonctions hydrologiques (expansion des crues, auto-épuration des eaux, ralentissement du ruissellement), biologiques (habitat : cariçaie) et socio-économiques (pâturage, intérêt paysager)

**INTERET PATRIMONIAL MAJEUR**

Cariçaie

**BILAN DES MENACES ET DES FACTEURS INFLUENCANT LE SITE**

**ORIENTATIONS D'ACTIONS**

Préserver l'activité prairiale tout en limitant le pâturage dans la cariçaie.

**DATE DE LA FICHE**

05/11/2008

<b>NOM DU SITE</b> <b>Marmouille</b>	<b>CODE</b> <b>71JOURNEMarm</b>
---	------------------------------------

<b>COMMUNE</b> PRISSE	<b>DEPARTEMENT</b> SAONE-ET-LOIRE
--------------------------	--------------------------------------

<b>COORD. X/Y (LAMBERT II CARTO)</b>	
787180	2149590
<b>TYPO. SDAGE</b>	<b>SUPERFICIE</b>
	0,04

<b>BASSIN VERSANT:</b> Petite Grosne	<b>RIVIERE:</b> Moulin Journet
--------------------------------------	--------------------------------



<b>HABITAT(S) - TYPOLOGIE CORINE BIOTOPE</b> 22.4 VEGETATION AQUATIQUE FLOTTANTE OU SUBMERGEE 53.5 JONÇAIES DES MARAIS DEGRADES OU PATURES
--

**DESCRIPTION DU SITE**

Il s'agit d'une petite zone humide sans doute alimentée par une source. Le site est localisé en milieu prairial (pâturage).

<b>ACTIVITES SUR LE SECTEUR</b> élevage / pastoralisme	au niveau de la zone humide et de l'espace de fonctionnalité
---	--

**FONCTIONS ET VALEURS MAJEURES**

Site sans doute intéressant pour certains insectes (libellules). Auto-épuration des eaux. Prairie pâturée.

**INTERET PATRIMONIAL MAJEUR**

**BILAN DES MENACES ET DES FACTEURS INFLUENCANT LE SITE**

**ORIENTATIONS D'ACTIONS**

**DATE DE LA FICHE**

04/11/2008

<b>NOM DU SITE</b>	<b>CODE</b>
<b>Bas de Montagny</b>	<b>71JOURNEMont</b>

<b>COMMUNE</b> CHEVAGNY-LES-CHEVRIERES	<b>DEPARTEMENT</b> SAONE-ET-LOIRE
---	--------------------------------------

<b>COORD. X/Y (LAMBERT II CARTO)</b>	
787080	2149910
<b>TYP. SDAGE</b>	<b>SUPERFICIE</b>
zones humides artificielles	0,03

<b>BASSIN VERSANT:</b> Petite Grosne	<b>RIVIERE:</b> Moulin Journet
--------------------------------------	--------------------------------



<b>HABITAT(S) - TYPOLOGIE CORINE BIOTOPE</b>
89.23 MARES ORNEMENTALES

**DESCRIPTION DU SITE**

Il s'agit d'une petite mare privée (20mx15m) localisée à proximité de routes et d'habitations (quelques massettes en périphérie).

<b>ACTIVITES SUR LE SECTEUR</b>	
pas d'activité marquante	au niveau de la zone humide
urbanisation	au niveau de l'espace de fonctionnalité
infrastructures linéaires (routes, voies ferrées)	au niveau de l'espace de fonctionnalité

**FONCTIONS ET VALEURS MAJEURES**  
Fonctions écologiques

**INTERET PATRIMONIAL MAJEUR**  
Faune (insectes, amphibiens)

**BILAN DES MENACES ET DES FACTEURS INFLUENCANT LE SITE**

**ORIENTATIONS D'ACTIONS**

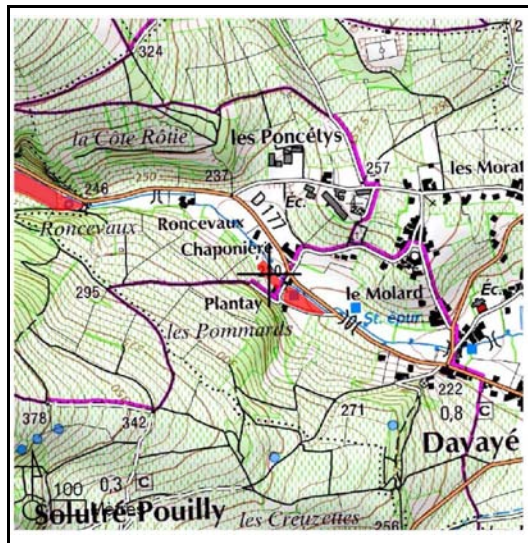
**DATE DE LA FICHE**  
05/11/2008

<b>NOM DU SITE</b> <b>Chaponière</b>	<b>CODE</b> <b>71DENANChap</b>
---	-----------------------------------

<b>COMMUNE</b> DAVAYE	<b>DEPARTEMENT</b> SAONE-ET-LOIRE
--------------------------	--------------------------------------

<b>COORD. X/Y (LAMBERT II CARTO)</b>	
784760	2147790
<b>TYP. SDAGE</b>	<b>SUPERFICIE</b>
bordures de cours d'eau	0,03

<b>BASSIN VERSANT:</b> Petite Grosne	<b>RIVIERE:</b> Denante
--------------------------------------	-------------------------



**HABITAT(S) - TYPOLOGIE CORINE BIOTOPE**  
53.2 FORMATIONS A GRANDES LAÏCHES (MAGNOCARIÇAIES)

**DESCRIPTION DU SITE**

Il s'agit d'une cariçaie (15mx20m) qui a été partiellement remblayée par le propriétaire.

<b>ACTIVITES SUR LE SECTEUR</b>	
élevage / pastoralisme	au niveau de l'espace de fonctionnalité
infrastructures linéaires (routes, voies ferrées)	au niveau de l'espace de fonctionnalité
autre (préciser dans l'encart réservé aux remarque au niveau de la zone humide)	

**FONCTIONS ET VALEURS MAJEURES**

Expansion des crues

**INTERET PATRIMONIAL MAJEUR**

Magnocariçaie relictuelle

**BILAN DES MENACES ET DES FACTEURS INFLUENCANT LE SITE**

Site déjà partiellement remblayé.

**ORIENTATIONS D'ACTIONS**

Sensibiliser le propriétaire à l'intérêt de préserver la zone humide.

**DATE DE LA FICHE**

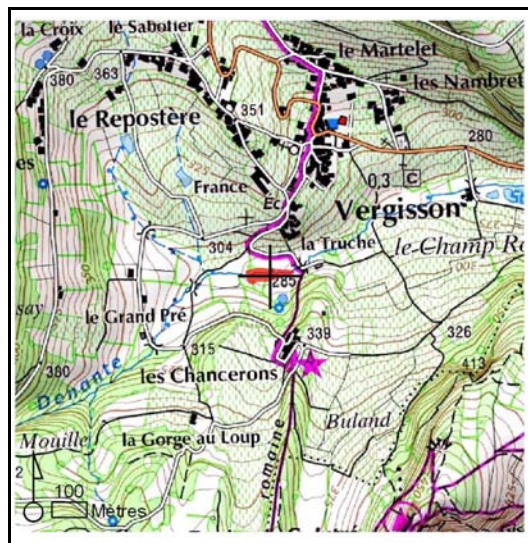
20/11/2008

<b>NOM DU SITE</b> <b>Le Grand Pré</b>	<b>CODE</b> <b>71DENANGran</b>
---	-----------------------------------

<b>COMMUNE</b> VERGISSON	<b>DEPARTEMENT</b> SAONE-ET-LOIRE
-----------------------------	--------------------------------------

<b>COORD. X/Y (LAMBERT II CARTO)</b>	
783060	2147830
<b>TYP. SDAGE</b>	<b>SUPERFICIE</b>
des de bas-fond en tête de b	0,25

<b>BASSIN VERSANT:</b> Petite Grosne	<b>RIVIERE:</b> Denante
--------------------------------------	-------------------------



<b>HABITAT(S) - TYPOLOGIE CORINE BIOTOPE</b>
44.9 BOIS MARECAGEUX A AULNE, SAULE ET PIMENT ROYAL
53.5 JONÇAIES DES MARAIS DEGRADES OU PATURES
54 Bas-marais et sources

**DESCRIPTION DU SITE**

Il s'agit d'une basse (100mx25m) localisée en bordure de cours d'eau qui est alimentée par une source. Le site qui est pâturé par des chevaux, est favorable à l'installation d'une cariçaie. Celle-ci est cependant concurrencée par des saules et des aulnes.

<b>ACTIVITES SUR LE SECTEUR</b>	
pas d'activité marquante	au niveau de la zone humide
élevage / pastoralisme	au niveau de la zone humide et de l'espace de fonctionnalité

<b>FONCTIONS ET VALEURS MAJEURES</b>	
Auto-épuration des eaux, ralentissement du ruissellement, pâturage et intérêt paysager.	

<b>INTERET PATRIMONIAL MAJEUR</b>	
Boisements humides (saulaie/aulnaie).	

<b>BILAN DES MENACES ET DES FACTEURS INFLUENCANT LE SITE</b>	
Pâturage excessif qui provoque un piétinement de la flore héliophytique.	

<b>ORIENTATIONS D'ACTIONS</b>	
limiter le pâturage du site et réfléchir à un déboisement sélectif pour favoriser la cariçaie.	

<b>DATE DE LA FICHE</b>	05/11/2008
-------------------------	------------

<b>NOM DU SITE</b>	<b>CODE</b>
<b>Gravière</b>	<b>71DENANGrav</b>

<b>COMMUNE</b> DAVAYE	<b>DEPARTEMENT</b> SAONE-ET-LOIRE
--------------------------	--------------------------------------

<b>COORD. X/Y (LAMBERT II CARTO)</b>	
786339	2147436
<b>TYP. SDAGE</b>	<b>SUPERFICIE</b>
plaines alluviales	0,1

<b>BASSIN VERSANT:</b> Petite Grosne	<b>RIVIERE:</b> Denante
--------------------------------------	-------------------------



**HABITAT(S) - TYPOLOGIE CORINE BIOTOPE**  
37 Prairies humides

**DESCRIPTION DU SITE**

Il s'agit d'une jonçnaie (50mx20m) en cours de remblaiement localisée sur une parcelle privée.

<b>ACTIVITES SUR LE SECTEUR</b>	
élevage / pastoralisme	au niveau de la zone humide et de l'espace de fonctionnalité
urbanisation	au niveau de l'espace de fonctionnalité
infrastructures linéaires (routes, voies ferrées)	au niveau de l'espace de fonctionnalité

**FONCTIONS ET VALEURS MAJEURES**

Expansion des crues. Prairie de fauche ?

**INTERET PATRIMONIAL MAJEUR**

**BILAN DES MENACES ET DES FACTEURS INFLUENCANT LE SITE**

Site en cours de remblaiement

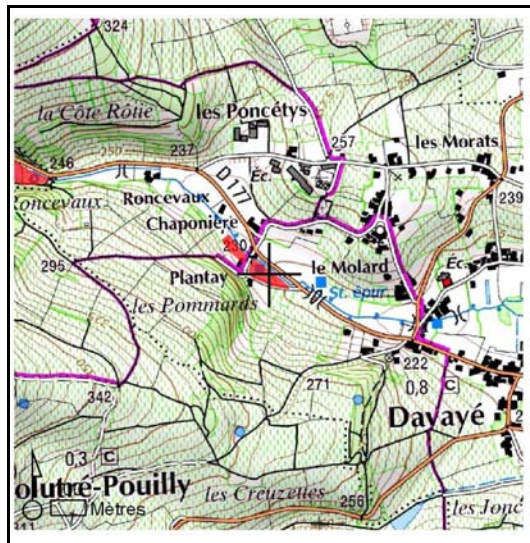
**ORIENTATIONS D'ACTIONS**

Stopper le remblaiement du site par des matériaux divers (gravats,...)

**DATE DE LA FICHE**

21/11/2008

<b>NOM DU SITE</b>		<b>CODE</b>	
<b>Plantay</b>		<b>71DENANPlan</b>	
<b>COMMUNE</b> DAVAYE	<b>DEPARTEMENT</b> SAONE-ET-LOIRE	<b>COORD. X/Y (LAMBERT II CARTO)</b>	
<b>BASSIN VERSANT:</b> Petite Grosne		<b>TYPO. SDAGE</b> bordures de cours d'eau	<b>RIVIERE:</b> Denante
		784850	2147710
		<b>SUPERFICIE</b>	
		3	



<b>HABITAT(S) - TYPOLOGIE CORINE BIOTOPE</b>
37 Prairies humides

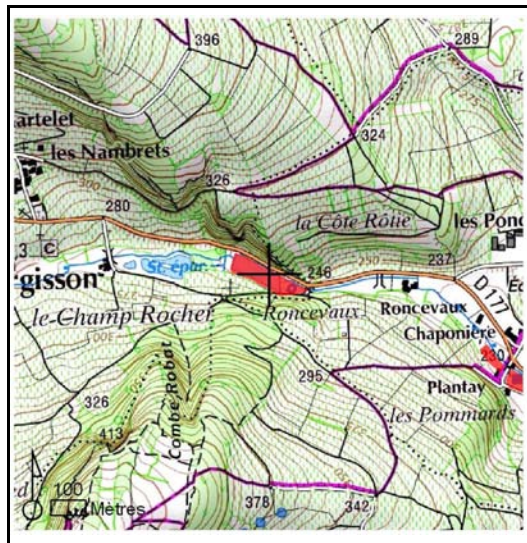
<b>DESCRIPTION DU SITE</b>
Il s'agit d'une belle zone humide de 3 Ha (100mx30m) occupée majoritairement par des prèles.
<b>ACTIVITES SUR LE SECTEUR</b>
autre (préciser dans l'encart réservé aux remarque au niveau de la zone humide)
<b>FONCTIONS ET VALEURS MAJEURES</b>
Expansion naturelle des crues, auto-épuration des eaux, ralentissement du ruissellement et fonctions écologiques
<b>INTERET PATRIMONIAL MAJEUR</b>
Intérêt floristique (prêlaie)
<b>BILAN DES MENACES ET DES FACTEURS INFLUENCANT LE SITE</b>
Aucune menace apparente à court-terme
<b>ORIENTATIONS D'ACTIONS</b>
Limiter la fauche pour favoriser le développement de la flore héliophytique
<b>DATE DE LA FICHE</b>
20/11/2008

<b>NOM DU SITE</b> <b>Roncevaux</b>	<b>CODE</b> <b>71DENANRonc</b>
--	-----------------------------------

<b>COMMUNE</b> VERGISSON	<b>DEPARTEMENT</b> SAONE-ET-LOIRE
-----------------------------	--------------------------------------

<b>COORD. X/Y (LAMBERT II CARTO)</b>	
784100	2148030
<b>TYP. SDAGE</b>	<b>SUPERFICIE</b>
bordures de cours d'eau	0,2

<b>BASSIN VERSANT:</b> Petite Grosne	<b>RIVIERE:</b> Denante
--------------------------------------	-------------------------



<b>HABITAT(S) - TYPOLOGIE CORINE BIOTOPE</b>
53 selières, végétation du bord des eaux
54 Bas-marais et sources

**DESCRIPTION DU SITE**

Ce bassin d'orage (100mx20m) est situé en aval de la station d'épuration. Il est traversé par la Denante et reçoit des apports en eau d'une source.

<b>ACTIVITES SUR LE SECTEUR</b>
pas d'activité marquante
au niveau de la zone humide

**FONCTIONS ET VALEURS MAJEURES**

Bassin d'orage pour lutter contre les crues

**INTERET PATRIMONIAL MAJEUR**

**BILAN DES MENACES ET DES FACTEURS INFLUENCANT LE SITE**

**ORIENTATIONS D'ACTIONS**

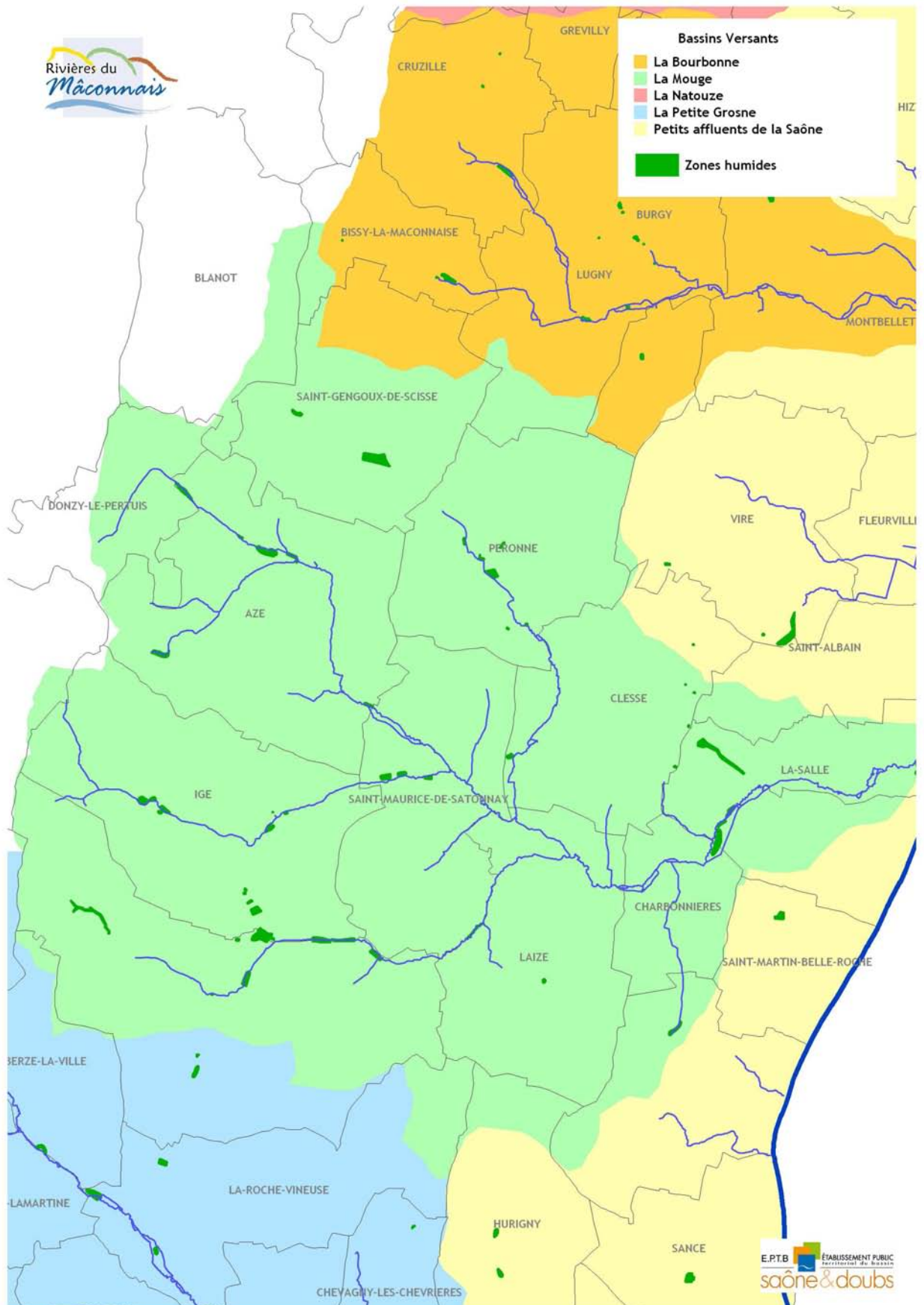
Limiter la fauche des secteurs les plus humides (zones basses alimentées par la source)

**DATE DE LA FICHE**

06/11/2008

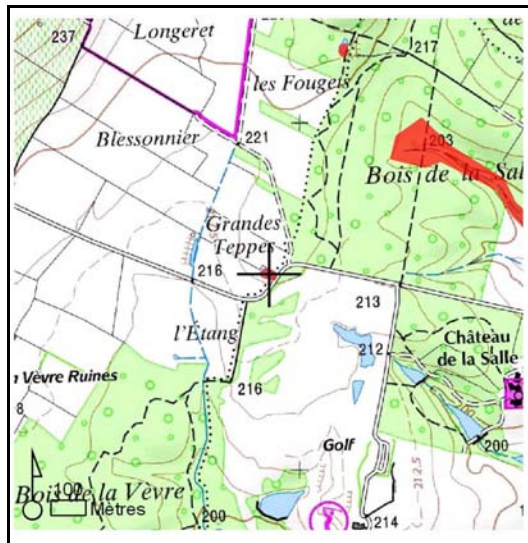


# Mouge



			71TALENCass	Le Talenchant
71MOUGEEtan	Bief du Tord		71TALENCogn	Le Talenchant
71MOUGEFour	la Mouge		71TALENCure	Le Talenchant
71MOUGERoch	la Mouge		71TALEND134	Le Talenchant
71BVMOTron	la Mouge amont		71TALENMin2	Le Talenchant
71MOUGEBeug	la Mouge amont		71TALENMini	Le Talenchant
71MOUGEBrou	la Mouge amont		71TALENMoir	Le Talenchant
71MOUGESchat	la Mouge amont		71TALENProu	Le Talenchant
71MOUGEChev	la Mouge amont		71TALENRiot	Le Talenchant
71MOUGERese	la Mouge amont		71TALENVaux	Le Talenchant
71MOUGEBord	la Mouge aval		71BICHBard	L'Iserable (ou Bicheron)
71MOUGESham	la Mouge aval		71BICHBass	L'Iserable (ou Bicheron)
71MOUGEFoss	la Mouge aval		71BICHEta2	L'Iserable (ou Bicheron)
71MOUGETerr	la Mouge aval		71BICHEtan	L'Iserable (ou Bicheron)
71PMOUBaAv	La Petite Mouge		71BICHFoss	L'Iserable (ou Bicheron)
71PMOUBarr	La Petite Mouge		71BICHliat	L'Iserable (ou Bicheron)
71PMOUDoma	La Petite Mouge		71BICHMala	L'Iserable (ou Bicheron)
71PMOUEHa	La Petite Mouge		71BICHRoux	L'Iserable (ou Bicheron)
71PMOULaAv	La Petite Mouge		71BICHTepp	L'Iserable (ou Bicheron)
71PMOUPeup	La Petite Mouge		71MOUGESlan	Ru de Blany
71PMOUPlaN	La Petite Mouge		71MOUGENais	Ru de Charbonnieres
71PMOUPlaS	La Petite Mouge		71BVMOChoi	Ru du bois de La Salle
71PMOUIuin	La Petite Mouge		71BVMOFoug	Ru du bois de La Salle
71PMOUIuis	La Petite Mouge		71MOUGESalle	Ru du bois de La Salle
71TALENProl	La Petite Mouge		71JOUXCoui	Ruiseau de Joux
71VERZEGoul	La Verzée			
71TALENBour	Le Talenchant			

<b>NOM DU SITE</b>		<b>CODE</b>	
<b>Mare de l'Etang</b>		<b>71MOUGEEtan</b>	
<b>COMMUNE</b>	<b>DEPARTEMENT</b>	<b>COORD. X/Y (LAMBERT II CARTO)</b>	
CLESSE	SAONE-ET-LOIRE	791910	2159560
<b>BASSIN VERSANT:</b> Mouge	<b>RIVIERE:</b> BV Mouge	<b>TYPO. SDAGE</b>	<b>SUPERFICIE</b>



<b>DESCRIPTION DU SITE</b>
Il s'agit d'une petite mare localisée en bordure de route. L'environnement proche est composé de bois, de cultures, de vignes et d'un golf.

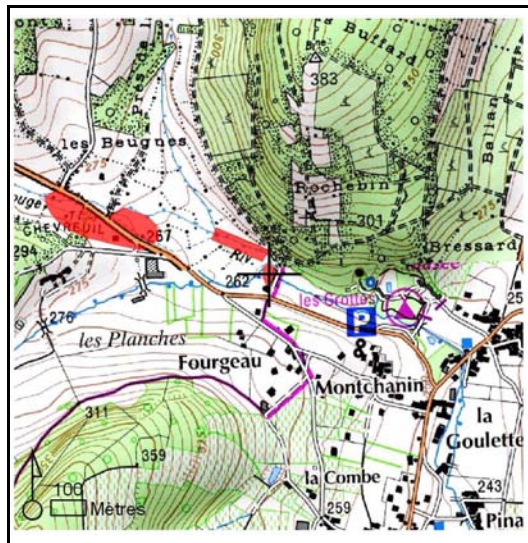
<b>FONCTIONS ET VALEURS MAJEURES</b>
<b>INTERET PATRIMONIAL MAJEUR</b>
<b>BILAN DES MENACES ET DES FACTEURS INFLUENCANT LE SITE</b>
<b>ORIENTATIONS D'ACTIONS</b>
<b>DATE DE LA FICHE</b>

<b>NOM DU SITE</b>	<b>CODE</b>
<b>Baisse du Moulin Fourgeot</b>	<b>71MOUGEFour</b>

<b>COMMUNE</b> AZE	<b>DEPARTEMENT</b> SAONE-ET-LOIRE
-----------------------	--------------------------------------

<b>COORD. X/Y (LAMBERT II CARTO)</b>	
785890	2162830
<b>TYP. SDAGE</b>	<b>SUPERFICIE</b>
bordures de cours d'eau	0,07

<b>BASSIN VERSANT:</b> Mouge	<b>RIVIERE:</b> Mouge
------------------------------	-----------------------



**HABITAT(S) - TYPOLOGIE CORINE BIOTOPE**  
53.2 FORMATIONS A GRANDES LAÏCHES (MAGNOCARIÇAIES)

**DESCRIPTION DU SITE**

Il s'agit d'une petite baisse localisée au droit du moulin occupée par une cariçaie.

**FONCTIONS ET VALEURS MAJEURES**

**INTERET PATRIMONIAL MAJEUR**

**BILAN DES MENACES ET DES FACTEURS INFLUENCANT LE SITE**

**ORIENTATIONS D'ACTIONS**

**DATE DE LA FICHE**

12/09/2010

<b>NOM DU SITE</b>	<b>CODE</b>
<b>Prairie humide de Rochebin</b>	<b>71MOUGERoch</b>

<b>COMMUNE</b> AZE	<b>DEPARTEMENT</b> SAONE-ET-LOIRE
-----------------------	--------------------------------------

<b>COORD. X/Y (LAMBERT II CARTO)</b>	
785810	2162910
<b>TYP. SDAGE</b>	<b>SUPERFICIE</b>
bordures de cours d'eau	0,15

<b>BASSIN VERSANT:</b> Mouge	<b>RIVIERE:</b> Mouge
------------------------------	-----------------------



<b>HABITAT(S) - TYPOLOGIE CORINE BIOTOPE</b>
37 Prairies humides

**DESCRIPTION DU SITE**

Il s'agit d'une prairie humide localisée en bordure de cours d'eau (joncs, carex...).

<b>ACTIVITES SUR LE SECTEUR</b>	
élevage / pastoralisme	au niveau de la zone humide et de l'espace de fonctionnalité

**FONCTIONS ET VALEURS MAJEURES**

Fonctions hydrologiques (expansion des crues, auto-épuration des eaux et ralentissement du ruissellement) et socio-économiques (pâturage)

**INTERET PATRIMONIAL MAJEUR**

**BILAN DES MENACES ET DES FACTEURS INFLUENCANT LE SITE**

Aucune menace apparente à court-terme

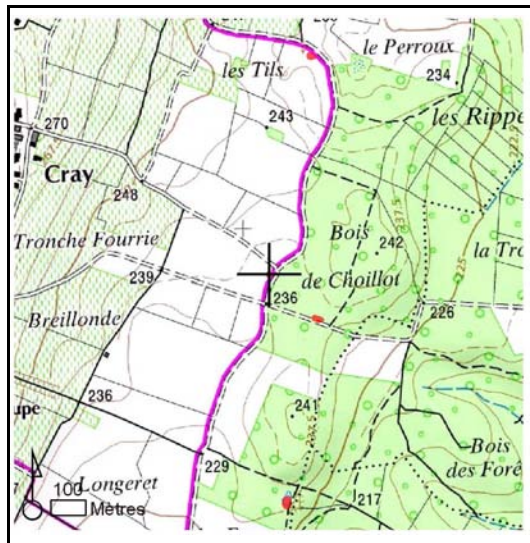
**ORIENTATIONS D'ACTIONS**

Préserver le site

**DATE DE LA FICHE**

12/09/2010

<b>NOM DU SITE</b>		<b>CODE</b>	
<b>La Tronche Fourrie</b>		<b>71BVMOTron</b>	
<b>COMMUNE</b>	<b>DEPARTEMENT</b>	<b>COORD. X/Y (LAMBERT II CARTO)</b>	
CLESSE	SAONE-ET-LOIRE	792075	2160870
<b>BASSIN VERSANT:</b> Mouge	<b>RIVIERE:</b> bassin versant Mouge	<b>TYPO. SDAGE</b>	<b>SUPERFICIE</b>
		zones humides artificielles	0,005



<b>HABITAT(S) - TYPOLOGIE CORINE BIOTOPE</b>
22 Lacs, étangs, mares (eau douce)

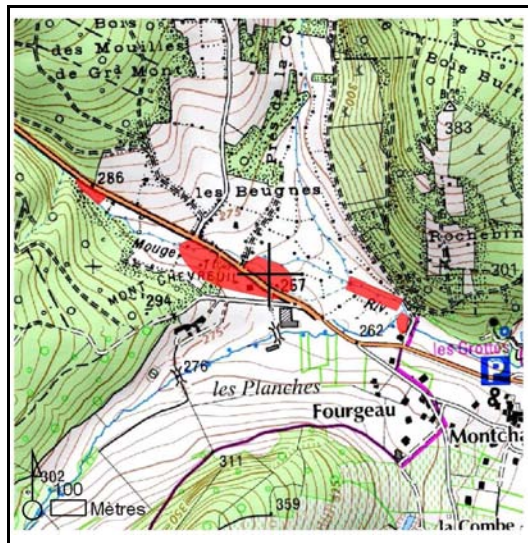
<b>DESCRIPTION DU SITE</b>
Il s'agit d'une petite mare permanente localisée en lisière de forêt.
<b>ACTIVITES SUR LE SECTEUR</b>
pas d'activité marquante au niveau de la zone humide élevage / pastoralisme au niveau de l'espace de fonctionnalité autre (préciser dans l'encart réservé aux remarque au niveau de l'espace de fonctionnalité
<b>FONCTIONS ET VALEURS MAJEURES</b>
Fonctions biologiques (insectes, amphibiens)
<b>INTERET PATRIMONIAL MAJEUR</b>
Intérêt faunistique (abreuvement d'animaux, habitat pour certains amphibiens et insectes)
<b>BILAN DES MENACES ET DES FACTEURS INFLUENCANT LE SITE</b>
Aucune menace à court-terme recensée
<b>ORIENTATIONS D'ACTIONS</b>
Evaluer les potentialités écologiques du site
<b>DATE DE LA FICHE</b>
22/12/2010

<b>NOM DU SITE</b> <b>Prairie humide des Beugnes</b>	<b>CODE</b> <b>71MOUGEBeug</b>
---	-----------------------------------

<b>COMMUNE</b> AZE	<b>DEPARTEMENT</b> SAONE-ET-LOIRE
-----------------------	--------------------------------------

<b>COORD. X/Y (LAMBERT II CARTO)</b>	
785520	2162970
<b>TYP. SDAGE</b>	<b>SUPERFICIE</b>
bordures de cours d'eau	0,6

<b>BASSIN VERSANT:</b> Mouge	<b>RIVIERE:</b> Mouge
------------------------------	-----------------------



**HABITAT(S) - TYPOLOGIE CORINE BIOTOPE**  
38.1 PATURAGES MESOPHILES

**DESCRIPTION DU SITE**

Il s'agit d'une prairie hygrophile qui est pâturée.

**FONCTIONS ET VALEURS MAJEURES**  
Prairie pâturée appartenant au champ d'expansion des crues de la Mouge

**INTERET PATRIMONIAL MAJEUR**

**BILAN DES MENACES ET DES FACTEURS INFLUENCANT LE SITE**  
Aucune menace apparente à court-terme

**ORIENTATIONS D'ACTIONS**

**DATE DE LA FICHE**  
12/09/2010

<b>NOM DU SITE</b>	<b>CODE</b>
<b>Prairie semi-hygrophile de Brou</b>	<b>71MOUGEBrou</b>

<b>COMMUNE</b> AZE	<b>DEPARTEMENT</b> SAONE-ET-LOIRE
-----------------------	--------------------------------------

<b>COORD. X/Y (LAMBERT II CARTO)</b>	
787030	2160540
<b>TYPO. SDAGE</b>	<b>SUPERFICIE</b>
plaines alluviales	0,36

<b>BASSIN VERSANT:</b> Mouge	<b>RIVIERE:</b> Mouge
------------------------------	-----------------------



<b>HABITAT(S) - TYPOLOGIE CORINE BIOTOPE</b>
38 Prairies mésophiles

**DESCRIPTION DU SITE**

Il s'agit d'une prairie semi-hygrophile (120m x 30m) localisée en bord de cours d'eau qui est pâturée.

<b>ACTIVITES SUR LE SECTEUR</b>	
agriculture	au niveau de l'espace de fonctionnalité
élevage / pastoralisme	au niveau de la zone humide et de l'espace de fonctionnalité

**FONCTIONS ET VALEURS MAJEURES**  
Expansion des crues, ralentissement du ruissellement et auto-épuration des eaux

**INTERET PATRIMONIAL MAJEUR**  
Site non expertisé

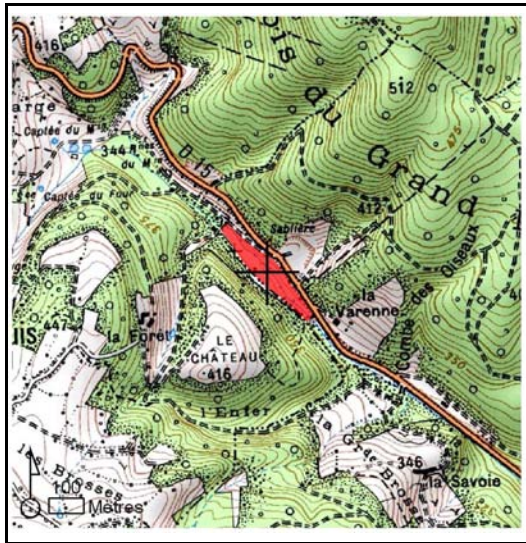
**BILAN DES MENACES ET DES FACTEURS INFLUENCANT LE SITE**  
Apports possibles de produits phytosanitaires d'origine viticole

**ORIENTATIONS D'ACTIONS**  
Préserver le site qui joue une role dans l'expansion des crues.

**DATE DE LA FICHE**  
02/09/2010



<b>NOM DU SITE</b>		<b>CODE</b>	
<b>Zone humide de bordure de cours d'eau du Château</b>		<b>71MOUGEChat</b>	
<b>COMMUNE</b> AZE	<b>DEPARTEMENT</b> SAONE-ET-LOIRE	<b>COORD. X/Y (LAMBERT II CARTO)</b>	
<b>BASSIN VERSANT:</b> Mouge		<b>TYPO. SDAGE</b> bordures de cours d'eau	<b>SUPERFICIE</b> 0,12



<b>DESCRIPTION DU SITE</b>
Il s'agit d'une zone humide localisée en bordure de cours d'eau composée d'une prairie humide et d'une peupleraie

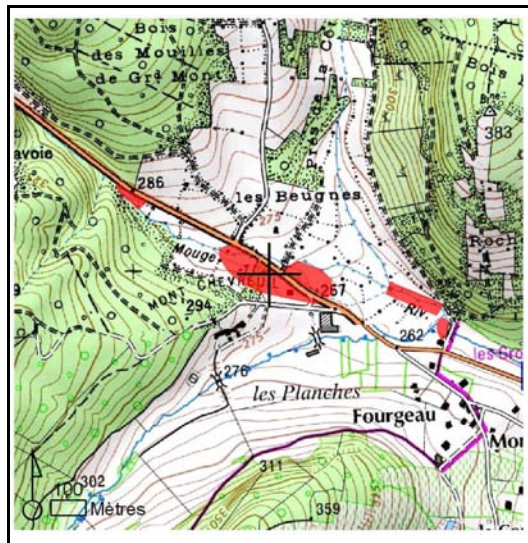
<b>FONCTIONS ET VALEURS MAJEURES</b>
Fonctions hydrologiques (expansion des crues, ralentissement du ruissellement et auto-épuration des eaux) et économiques (pâturage et populiculture)
<b>INTERET PATRIMONIAL MAJEUR</b>
<b>BILAN DES MENACES ET DES FACTEURS INFLUENCANT LE SITE</b>
Populiculture
<b>ORIENTATIONS D'ACTIONS</b>
Sensibiliser le propriétaire de la peupleraie à la non replantation de peupliers en zone humide
<b>DATE DE LA FICHE</b>
12/09/2010

<b>NOM DU SITE</b> <b>Baisse du Mont Chevreuil</b>	<b>CODE</b> <b>71MOUGEChv</b>
---	----------------------------------

<b>COMMUNE</b> AZE	<b>DEPARTEMENT</b> SAONE-ET-LOIRE
-----------------------	--------------------------------------

<b>COORD. X/Y (LAMBERT II CARTO)</b>	
785350	2162980
<b>TYP. SDAGE</b>	<b>SUPERFICIE</b>
bordures de cours d'eau	0,01

<b>BASSIN VERSANT:</b> Mouge	<b>RIVIERE:</b> Mouge
------------------------------	-----------------------



<b>HABITAT(S) - TYPOLOGIE CORINE BIOTOPE</b> 37 Prairies humides
---

**DESCRIPTION DU SITE**

Il s'agit d'une petite baisse (50m x 10m) localisée en bordure de cours d'eau (prairie fauchée).

<b>ACTIVITES SUR LE SECTEUR</b> élevage / pastoralisme	au niveau de l'espace de fonctionnalité
---	---

**FONCTIONS ET VALEURS MAJEURES**

Expansion des crues et ralentissement du ruissellement (prairie de fauche)

**INTERET PATRIMONIAL MAJEUR**

**BILAN DES MENACES ET DES FACTEURS INFLUENCANT LE SITE**

**ORIENTATIONS D'ACTIONS**

Promouvoir un pâturage extensif.

**DATE DE LA FICHE**

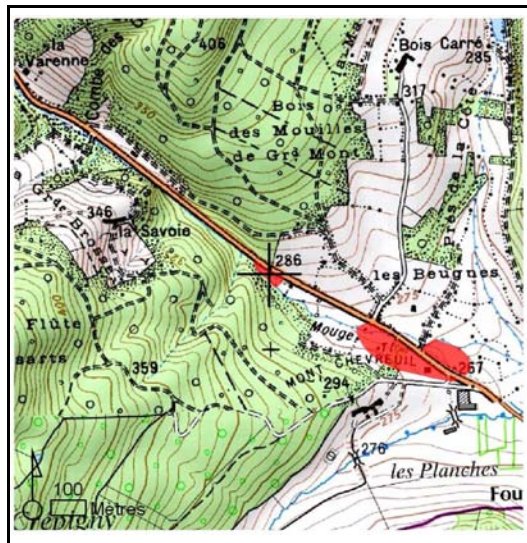
12/09/2010

<b>NOM DU SITE</b> <b>La Savoie - la Varenne</b>	<b>CODE</b> <b>71MOUGERese</b>
---	-----------------------------------

<b>COMMUNE</b> AZE	<b>DEPARTEMENT</b> SAONE-ET-LOIRE
-----------------------	--------------------------------------

<b>COORD. X/Y (LAMBERT II CARTO)</b>	
785000	2163200
<b>TYP. SDAGE</b>	<b>SUPERFICIE</b>
bordures de cours d'eau	0,1

<b>BASSIN VERSANT:</b> Mouge	<b>RIVIERE:</b> Mouge
------------------------------	-----------------------



**HABITAT(S) - TYPOLOGIE CORINE BIOTOPE**  
53.2 FORMATIONS A GRANDES LAÏCHES (MAGNOCARIÇAIES)

**DESCRIPTION DU SITE**

Il s'agit d'une petite zone humide (1000 m<sup>2</sup>) de bordure de cours d'eau occupée par une cariçaie.

**ACTIVITES SUR LE SECTEUR**  
pas d'activité marquante au niveau de l'espace de fonctionnalité

**FONCTIONS ET VALEURS MAJEURES**  
Ralenetissement du ruissellement

**INTERET PATRIMONIAL MAJEUR**

**BILAN DES MENACES ET DES FACTEURS INFLUENCANT LE SITE**  
Aucune menace apparente à court-terme.

**ORIENTATIONS D'ACTIONS**  
Préserver l'intégrité du site.

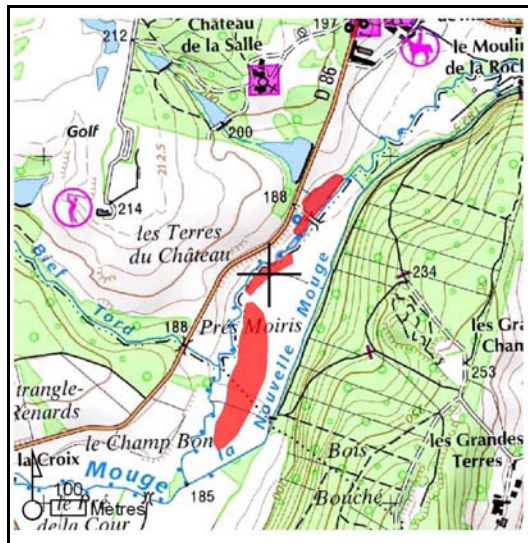
**DATE DE LA FICHE**  
12/09/2010

<b>NOM DU SITE</b> <b>Prés Moiris</b>	<b>CODE</b> <b>71MOUGEBord</b>
--	-----------------------------------

<b>COMMUNE</b> SENOZAN	<b>DEPARTEMENT</b> SAONE-ET-LOIRE
---------------------------	--------------------------------------

<b>COORD. X/Y (LAMBERT II CARTO)</b>	
792650	2158670
<b>TYP. SDAGE</b>	<b>SUPERFICIE</b>
bordures de cours d'eau	0,31

<b>BASSIN VERSANT:</b> Mouge	<b>RIVIERE:</b> Mouge
------------------------------	-----------------------



<b>HABITAT(S) - TYPOLOGIE CORINE BIOTOPE</b> 37 Prairies humides
---

**DESCRIPTION DU SITE**

Il s'agit d'une zone humide en bordure de Mouge

<b>ACTIVITES SUR LE SECTEUR</b> élevage / pastoralisme	au niveau de la zone humide et de l'espace de fonctionnalité
---	--

**FONCTIONS ET VALEURS MAJEURES**

Pâturage

**INTERET PATRIMONIAL MAJEUR**

**BILAN DES MENACES ET DES FACTEURS INFLUENCANT LE SITE**

Aucune menace apparente

**ORIENTATIONS D'ACTIONS**

Limiter le piétinement dans les espaces les plus humides

**DATE DE LA FICHE**

21/12/2010

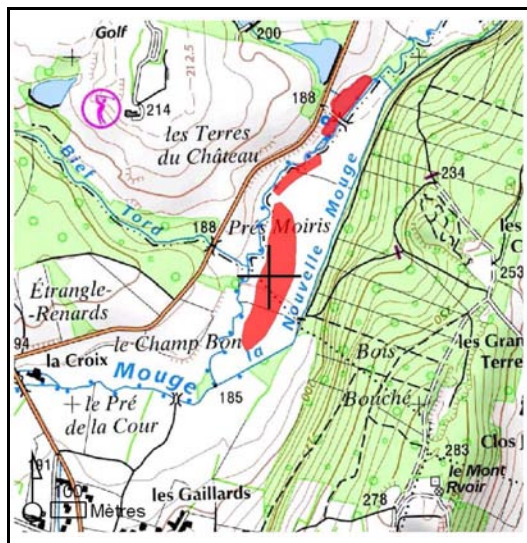
<b>NOM DU SITE</b>	<b>CODE</b>
<b>Le Champ Bon</b>	<b>71MOUGECham</b>

<b>COMMUNE</b> CHARBONNIERES SENOZAN	<b>DEPARTEMENT</b> SAONE-ET-LOIRE SAONE-ET-LOIRE
--	--

<b>COORD. X/Y (LAMBERT II CARTO)</b>	
795590	2158370

<b>BASSIN VERSANT:</b> Mouge	<b>RIVIERE:</b> Mouge
------------------------------	-----------------------

<b>TYP. SDAGE</b>	<b>SUPERFICIE</b>
plaines alluviales	2,7



<b>HABITAT(S) - TYPOLOGIE CORINE BIOTOPE</b>
37 Prairies humides

<b>DESCRIPTION DU SITE</b>
Il s'agit d'une prairie humide (2,7 Ha) comprenant une très légère baisse parsemée de quelques carex et joncs.

<b>ACTIVITES SUR LE SECTEUR</b>	
agriculture	au niveau de l'espace de fonctionnalité
élevage / pastoralisme	au niveau de la zone humide et de l'espace de fonctionnalité

<b>FONCTIONS ET VALEURS MAJEURES</b>
Fonctions hydrologiques (expansion des crues, ralentissement du ruissellement) et socio-économiques (pâturage/fauche)

<b>INTERET PATRIMONIAL MAJEUR</b>

<b>BILAN DES MENACES ET DES FACTEURS INFLUENCANT LE SITE</b>
Aucune menace à court-terme

<b>ORIENTATIONS D'ACTIONS</b>
Privilégier l'exploitation prairiale extensive

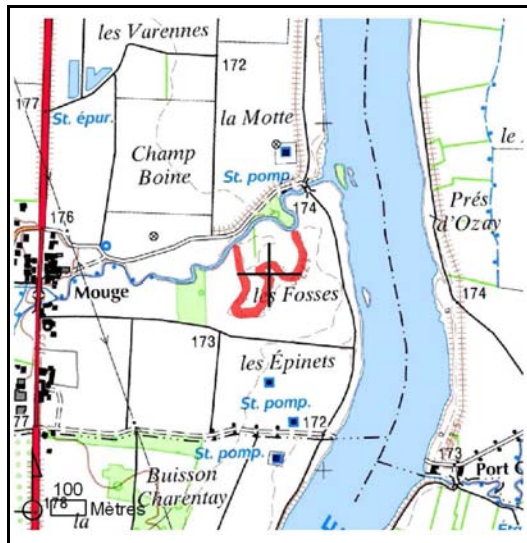
<b>DATE DE LA FICHE</b>	21/12/2010
-------------------------	------------

<b>NOM DU SITE</b> <b>Baisse des Fosses</b>	<b>CODE</b> <b>71MOUGEFoss</b>
--	-----------------------------------

<b>COMMUNE</b> LA SALLE	<b>DEPARTEMENT</b> SAONE-ET-LOIRE
----------------------------	--------------------------------------

<b>COORD. X/Y (LAMBERT II CARTO)</b>	
795840	2159590
<b>TYP. SDAGE</b>	<b>SUPERFICIE</b>
plaines alluviales	0,9

<b>BASSIN VERSANT:</b> Mouge	<b>RIVIERE:</b> Mouge
------------------------------	-----------------------



**HABITAT(S) - TYPOLOGIE CORINE BIOTOPE**  
38.1 PATURAGES MESOPHILES

**DESCRIPTION DU SITE**

Il s'agit probablement de l'ancien lit de la Mouge. Cette baisse prairiale est pâturée. Le site est inondable par la Saône et la Mouge pour des débits conséquents car il n'est connecté ni par l'amont, ni par l'aval.

**ACTIVITES SUR LE SECTEUR**

agriculture	au niveau de l'espace de fonctionnalité
élevage / pastoralisme	au niveau de la zone humide et de l'espace de fonctionnalité

**FONCTIONS ET VALEURS MAJEURES**

Expansion des crues et activité de pâturage

**INTERET PATRIMONIAL MAJEUR**

Intérêt limité en l'état actuel (site haut-perché peu favorable au frai piscicole)

**BILAN DES MENACES ET DES FACTEURS INFLUENCANT LE SITE**

Site en cours d'atterrissement par les limons issus des crues (phénomène très lent).

**ORIENTATIONS D'ACTIONS**

Etudier l'opportunité d'améliorer la fonctionnalité piscicole du site (travaux d'approfondissement, d'amélioration de la connexion avec la rivière, action visant à limiter le pâturage...)

**DATE DE LA FICHE**

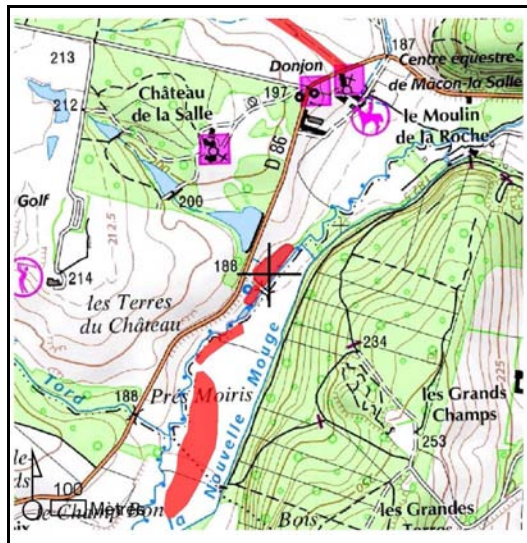
10/09/2010

<b>NOM DU SITE</b>	<b>CODE</b>
<b>Retenues d'eau des Terres du Château</b>	<b>71MOUGETerr</b>

<b>COMMUNE</b> LA SALLE	<b>DEPARTEMENT</b> SAONE-ET-LOIRE
----------------------------	--------------------------------------

<b>COORD. X/Y (LAMBERT II CARTO)</b>	
792780	2158880
<b>TYP. SDAGE</b>	<b>SUPERFICIE</b>
bordures de cours d'eau	0,6

<b>BASSIN VERSANT:</b> Mouge	<b>RIVIERE:</b> Mouge
------------------------------	-----------------------



**HABITAT(S) - TYPOLOGIE CORINE BIOTOPE**  
22 Lacs, étangs, mares (eau douce)

**DESCRIPTION DU SITE**

Il s'agit des retenues d'eau du Golf de La Salle qui servent à l'arrosage des gazons

**ACTIVITES SUR LE SECTEUR**  
prélèvements d'eau au niveau de la zone humide

**FONCTIONS ET VALEURS MAJEURES**  
Fonctions socio-économiques (alimentation en eau pour l'arrosage du gazon du Golf de La Salle)

**INTERET PATRIMONIAL MAJEUR**  
Intérêt faunistique (insectes, amphibiens, oiseaux)

**BILAN DES MENACES ET DES FACTEURS INFLUENCANT LE SITE**  
Aucune menace apparente

**ORIENTATIONS D'ACTIONS**  
Aucune préconisation.

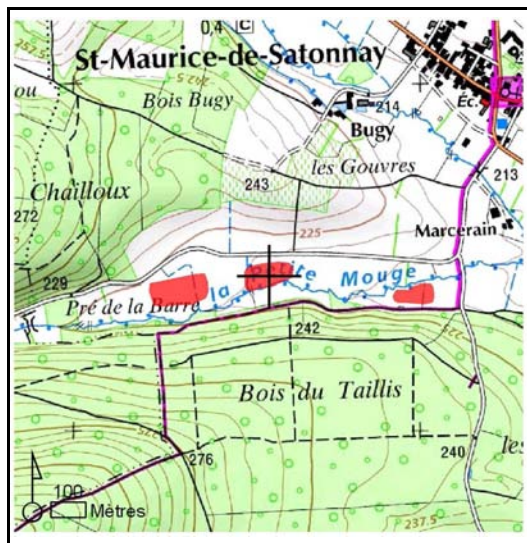
**DATE DE LA FICHE**  
21/12/2010

<b>NOM DU SITE</b> <b>Pré de la Barre aval</b>	<b>CODE</b> <b>71PMOUBaAv</b>
---	----------------------------------

<b>COMMUNE</b> SAINT-MAURICE-DE-SATONNAY	<b>DEPARTEMENT</b> SAONE-ET-LOIRE
---	--------------------------------------

<b>COORD. X/Y (LAMBERT II CARTO)</b>	
787560	2159450
<b>TYP. SDAGE</b>	<b>SUPERFICIE</b>
bordures de cours d'eau	0,24

<b>BASSIN VERSANT:</b> Mouge	<b>RIVIERE:</b> Petite Mouge
------------------------------	------------------------------



<b>HABITAT(S) - TYPOLOGIE CORINE BIOTOPE</b>
37 Prairies humides 53.2 FORMATIONS A GRANDES LAÎCHES (MAGNOCARIÇAIES)

<b>DESCRIPTION DU SITE</b>
Il s'agit d'une prairie pâturée (80mx30m) occupée par une magnocariçaie (touradons).

<b>ACTIVITES SUR LE SECTEUR</b>	
élevage / pastoralisme	au niveau de la zone humide et de l'espace de fonctionnalité

<b>FONCTIONS ET VALEURS MAJEURES</b>
Fonctions hydrologiques (expansion des crues, ralentissement du ruissellement, auto-épuration des crues) et socio-économiques (pâturage)

<b>INTERET PATRIMONIAL MAJEUR</b>

<b>BILAN DES MENACES ET DES FACTEURS INFLUENCANT LE SITE</b>
Piétinement par le bétail

<b>ORIENTATIONS D'ACTIONS</b>
Limitier le piétinement par le bétail dans les zones les plus humides et promouvoir l'exploitation prairiale (cultures localisées à proximité)

<b>DATE DE LA FICHE</b>	05/01/2011
-------------------------	------------

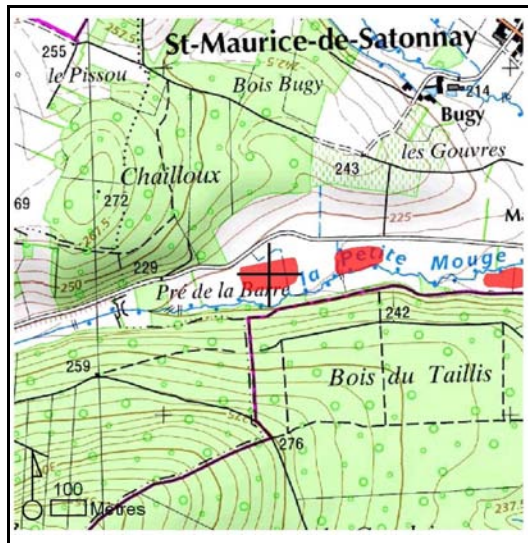


<b>NOM DU SITE</b> <b>Pré de la Barre</b>	<b>CODE</b> <b>71PMOUBarr</b>
--	----------------------------------

<b>COMMUNE</b> SAINT-MAURICE-DE-SATONNAY	<b>DEPARTEMENT</b> SAONE-ET-LOIRE
---	--------------------------------------

<b>COORD. X/Y (LAMBERT II CARTO)</b>	
787320	2159410
<b>TYP. SDAGE</b>	<b>SUPERFICIE</b>
bordures de cours d'eau	1

<b>BASSIN VERSANT:</b> Mouge	<b>RIVIERE:</b> Petite Mouge
------------------------------	------------------------------



<b>HABITAT(S) - TYPOLOGIE CORINE BIOTOPE</b> 37 Prairies humides
---

<b>DESCRIPTION DU SITE</b>
Il s'agit d'une prairie humide comportant une zone basse (50mx50m)

<b>ACTIVITES SUR LE SECTEUR</b> élevage / pastoralisme	au niveau de la zone humide et de l'espace de fonctionnalité
---	--

<b>FONCTIONS ET VALEURS MAJEURES</b> Fonctions hydrologiques (expansion des crues et auto-épuration des eaux) et socio-économiques (pâturage et fauche)
--

<b>INTERET PATRIMONIAL MAJEUR</b>

<b>BILAN DES MENACES ET DES FACTEURS INFLUENCANT LE SITE</b> Certaines prairies avoisinantes ont été retournées au profit de cultures céréalières
--

<b>ORIENTATIONS D'ACTIONS</b> Préserver l'exploitation prairiale du secteur
--

<b>DATE DE LA FICHE</b> 06/01/2011
---------------------------------------

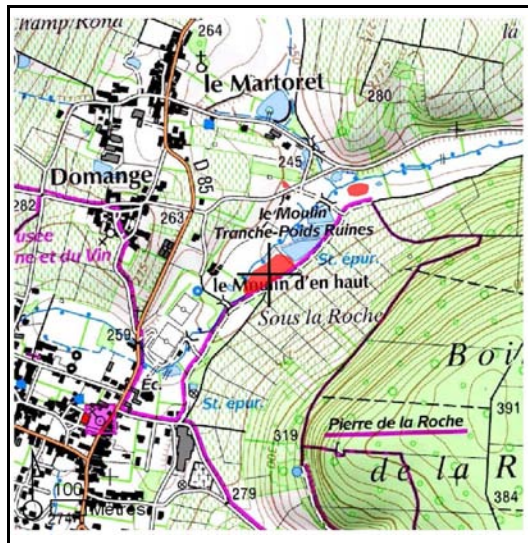
<b>NOM DU SITE</b>		<b>CODE</b>	
<b>Domange</b>		<b>71PMOUDoma</b>	
<b>COMMUNE</b> IGE	<b>DEPARTEMENT</b> SAONE-ET-LOIRE	<b>COORD. X/Y (LAMBERT II CARTO)</b>	
<b>BASSIN VERSANT:</b> Mouge		<b>TYPO. SDAGE</b>	<b>SUPERFICIE</b>
<b>RIVIERE:</b> Petite Mouge		785925	2158835



<b>DESCRIPTION DU SITE</b>
Il s'agit d'une toute petite mare privée (5mx3m) colonisée par des massettes

<b>FONCTIONS ET VALEURS MAJEURES</b>
<b>INTERET PATRIMONIAL MAJEUR</b>
<b>BILAN DES MENACES ET DES FACTEURS INFLUENCANT LE SITE</b>
<b>ORIENTATIONS D'ACTIONS</b>
<b>DATE DE LA FICHE</b>

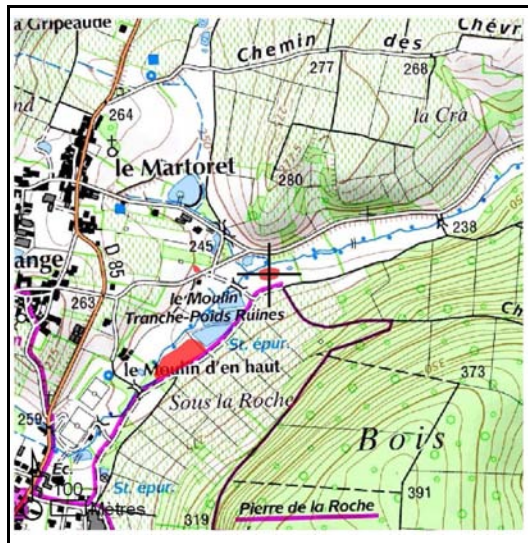
<b>NOM DU SITE</b>		<b>CODE</b>	
<b>Prairie humide et mare en amont du lagunage</b>		<b>71PMOUEHa</b>	
<b>COMMUNE</b> IGE	<b>DEPARTEMENT</b> SAONE-ET-LOIRE	<b>COORD. X/Y (LAMBERT II CARTO)</b>	
<b>BASSIN VERSANT:</b> Mouge		<b>TYP. SDAGE</b> zones humides ponctuelles	<b>SUPERFICIE</b> 0,6



<b>HABITAT(S) - TYPOLOGIE CORINE BIOTOPE</b>
22 Lacs, étangs, mares (eau douce)
38 Prairies mésophiles

<b>DESCRIPTION DU SITE</b>
Il s'agit d'une prairie humide et mare localisée en amont du lagunage d'Igé.
<b>ACTIVITES SUR LE SECTEUR</b>
élevage / pastoralisme au niveau de la zone humide autre (préciser dans l'encart réservé aux remarque au niveau de l'espace de fonctionnalité)
<b>FONCTIONS ET VALEURS MAJEURES</b>
Expansion des crues, valeur socio-économique (pâturage) et écologique (mare)
<b>INTERET PATRIMONIAL MAJEUR</b>
Insectes et amphibiens (mare)
<b>BILAN DES MENACES ET DES FACTEURS INFLUENCANT LE SITE</b>
Aucune menace apparente
<b>ORIENTATIONS D'ACTIONS</b>
Privilégier l'exploitation prairiale extensive
<b>DATE DE LA FICHE</b>
06/12/2010

<b>NOM DU SITE</b>		<b>CODE</b>	
<b>Mare temporaire en aval du lagunage</b>		<b>71PMOULaV</b>	
<b>COMMUNE</b> IGE	<b>DEPARTEMENT</b> SAONE-ET-LOIRE	<b>COORD. X/Y (LAMBERT II CARTO)</b>	
<b>BASSIN VERSANT:</b> Mouge		<b>TYPO. SDAGE</b> zones humides ponctuelles	<b>SUPERFICIE</b> 0,1



**HABITAT(S) - TYPOLOGIE CORINE BIOTOPE**  
22 Lacs, étangs, mares (eau douce)

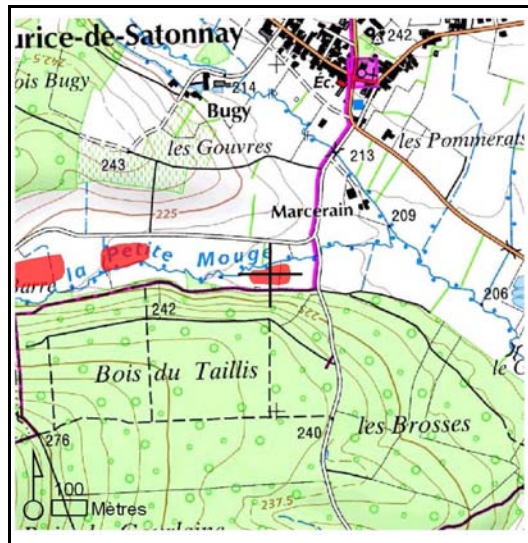
<b>DESCRIPTION DU SITE</b>
Il s'agit d'une petite mare temporaire localisée en aval du lagunage d'Igé
<b>ACTIVITES SUR LE SECTEUR</b>
élevage / pastoralisme <span style="float: right;">au niveau de la zone humide</span>
<b>FONCTIONS ET VALEURS MAJEURES</b>
Expansion des crues et pâturage
<b>INTERET PATRIMONIAL MAJEUR</b>
<b>BILAN DES MENACES ET DES FACTEURS INFLUENCANT LE SITE</b>
<b>ORIENTATIONS D'ACTIONS</b>
Limiter le ressuyage pour favoriser le potentiel écologique du site
<b>DATE DE LA FICHE</b>
06/12/2010

<b>NOM DU SITE</b> <b>La Peupleraie</b>	<b>CODE</b> <b>71PMOUPeup</b>
--	----------------------------------

<b>COMMUNE</b> SAINT-MAURICE-DE-SATONNAY	<b>DEPARTEMENT</b> SAONE-ET-LOIRE
---	--------------------------------------

<b>COORD. X/Y (LAMBERT II CARTO)</b>	
787980	2159390
<b>TYP. SDAGE</b>	<b>SUPERFICIE</b>
bordures de cours d'eau	0,4

<b>BASSIN VERSANT:</b> Mouge	<b>RIVIERE:</b> Petite Mouge
------------------------------	------------------------------



<b>HABITAT(S) - TYPOLOGIE CORINE BIOTOPE</b> 83.32 PLANTATIONS DE FEUILLUS
---

**DESCRIPTION DU SITE**

Il s'agit d'une peupleraie (100mx40m) légèrement humide localisée en bordure de cours d'eau.

<b>ACTIVITES SUR LE SECTEUR</b> sylviculture	au niveau de la zone humide
---	-----------------------------

**FONCTIONS ET VALEURS MAJEURES**

Fonctions hydrologiques (expansion des crues, auto-épuration des eaux et ralentissement du ruissellement) et socio-économiques (populiculture)

**INTERET PATRIMONIAL MAJEUR**

**BILAN DES MENACES ET DES FACTEURS INFLUENCANT LE SITE**

Le couvert provoqué par les peupliers limite le développement de la flore héliophytique

**ORIENTATIONS D'ACTIONS**

Promouvoir la non-replantation de peupliers après exploitation de la peupleraie existante

**DATE DE LA FICHE**

05/01/2011

<b>NOM DU SITE</b> <b>Nord des Places</b>	<b>CODE</b> <b>71PMOUIaN</b>
--	---------------------------------

<b>COMMUNE</b> IGE	<b>DEPARTEMENT</b> SAONE-ET-LOIRE
-----------------------	--------------------------------------

<b>COORD. X/Y (LAMBERT II CARTO)</b>	
783600	2159040
<b>TYP. SDAGE</b>	<b>SUPERFICIE</b>
bordures de cours d'eau	0,12

<b>BASSIN VERSANT:</b> Mouge	<b>RIVIERE:</b> Petite Mouge
------------------------------	------------------------------



<b>HABITAT(S) - TYPOLOGIE CORINE BIOTOPE</b> 37 Prairies humides
---

<b>DESCRIPTION DU SITE</b>
Il s'agit d'une zone basse prairiale (0,12 Ha) pâturée localisée en bordure de cours d'eau.

<b>ACTIVITES SUR LE SECTEUR</b>	
élevage / pastoralisme	au niveau de la zone humide et de l'espace de fonctionnalité
infrastructures linéaires (routes, voies ferrées)	au niveau de la zone humide

<b>FONCTIONS ET VALEURS MAJEURES</b>
Fonctions hydrologiques et économiques (pâturage)

<b>INTERET PATRIMONIAL MAJEUR</b>

<b>BILAN DES MENACES ET DES FACTEURS INFLUENCANT LE SITE</b>
Piétinement par le bétail

<b>ORIENTATIONS D'ACTIONS</b>
Limiter le piétinement des secteurs les plus humides

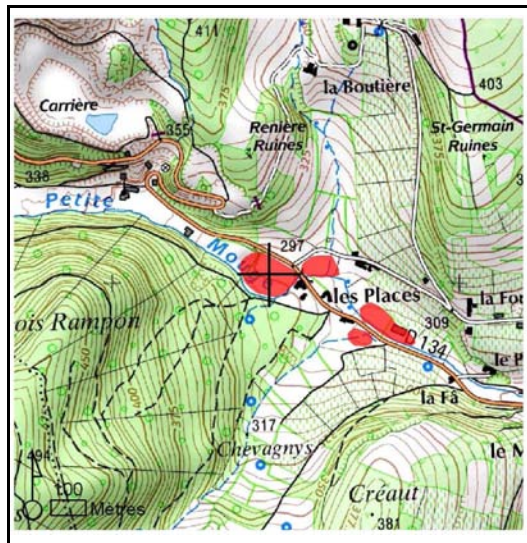
<b>DATE DE LA FICHE</b>	22/12/2010
-------------------------	------------

<b>NOM DU SITE</b> <b>Sud des Places</b>	<b>CODE</b> <b>71PMOUPlaS</b>
---	----------------------------------

<b>COMMUNE</b> IGE	<b>DEPARTEMENT</b> SAONE-ET-LOIRE
-----------------------	--------------------------------------

<b>COORD. X/Y (LAMBERT II CARTO)</b>	
783450	2159030
<b>TYPO. SDAGE</b>	<b>SUPERFICIE</b>
bordures de cours d'eau	1,2

<b>BASSIN VERSANT:</b> Mouge	<b>RIVIERE:</b> Petite Mouge
------------------------------	------------------------------



<b>HABITAT(S) - TYPOLOGIE CORINE BIOTOPE</b> 37 Prairies humides
---

**DESCRIPTION DU SITE**

Il s'agit d'une zone basse prairiale (1,2 Ha) localisée en bordure de la Petite Mouge et qui est pâturée.

<b>ACTIVITES SUR LE SECTEUR</b> élevage / pastoralisme	au niveau de la zone humide et de l'espace de fonctionnalité
---	--

**FONCTIONS ET VALEURS MAJEURES**

Fonctions hydrologiques et économiques (pâturage)

**INTERET PATRIMONIAL MAJEUR**

**BILAN DES MENACES ET DES FACTEURS INFLUENCANT LE SITE**

Piétinement par le bétail

**ORIENTATIONS D'ACTIONS**

Limitr le piétinement dans les zones les plus humides

**DATE DE LA FICHE**

22/12/2010

<b>NOM DU SITE</b> <b>Nord de la Quillerette</b>	<b>CODE</b> <b>71PMOUQuiN</b>
---	----------------------------------

<b>COMMUNE</b> IGE	<b>DEPARTEMENT</b> SAONE-ET-LOIRE
-----------------------	--------------------------------------

<b>COORD. X/Y (LAMBERT II CARTO)</b>	
783760	2158890
<b>TYP. SDAGE</b>	<b>SUPERFICIE</b>
bordures de cours d'eau	0,67

<b>BASSIN VERSANT:</b> Mouge	<b>RIVIERE:</b> Petite Mouge
------------------------------	------------------------------



<b>HABITAT(S) - TYPOLOGIE CORINE BIOTOPE</b> 37 Prairies humides
---

**DESCRIPTION DU SITE**

Il s'agit d'une prairie humide (0,67 Ha) fauchée qui est localisée en bordure de cours d'eau.

<b>ACTIVITES SUR LE SECTEUR</b> élevage / pastoralisme	au niveau de la zone humide et de l'espace de fonctionnalité
---	--

**FONCTIONS ET VALEURS MAJEURES**

Fonctions hydrologiques et économiques (prairie de fauche)

**INTERET PATRIMONIAL MAJEUR**

**BILAN DES MENACES ET DES FACTEURS INFLUENCANT LE SITE**

Activité de fauche

**ORIENTATIONS D'ACTIONS**

Promouvoir une fauche adaptée aux particularités du milieu (dates d'effauche, fauche partielle...)

**DATE DE LA FICHE**

22/12/2010

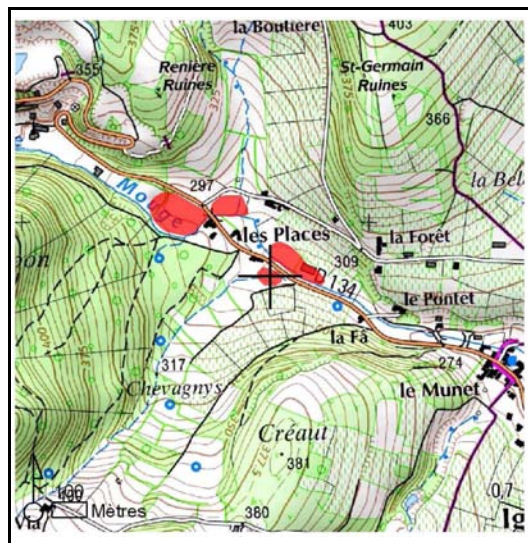


<b>NOM DU SITE</b> <b>Sud de la Quillerette</b>	<b>CODE</b> <b>71PMOUQuiS</b>
--	----------------------------------

<b>COMMUNE</b> IGE	<b>DEPARTEMENT</b> SAONE-ET-LOIRE
-----------------------	--------------------------------------

<b>COORD. X/Y (LAMBERT II CARTO)</b>	
783720	2158840
<b>TYP. SDAGE</b>	<b>SUPERFICIE</b>
bordures de cours d'eau	0,2

<b>BASSIN VERSANT:</b> Mouge	<b>RIVIERE:</b> Petite Mouge
------------------------------	------------------------------



<b>HABITAT(S) - TYPOLOGIE CORINE BIOTOPE</b> 37 Prairies humides
---

<b>DESCRIPTION DU SITE</b>
Il s'agit d'une baisse prairiale (0,20 Ha) localisée en bordure d'affluent de la Petite Mouge

<b>FONCTIONS ET VALEURS MAJEURES</b>
Fonctions hydrologiques et socio-économiques (pâturage)

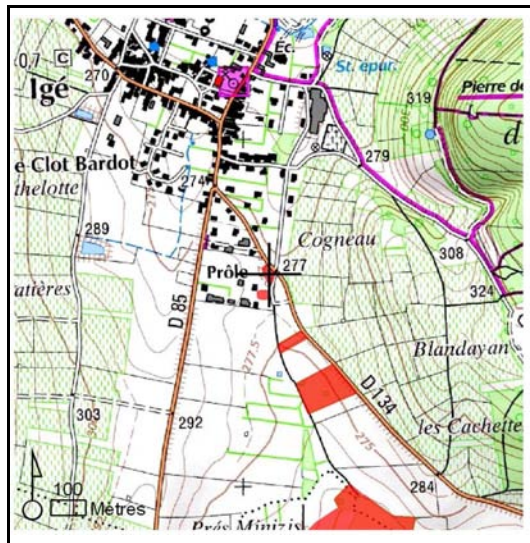
<b>INTERET PATRIMONIAL MAJEUR</b>
Cariçaie

<b>BILAN DES MENACES ET DES FACTEURS INFLUENCANT LE SITE</b>
Piétinement par le bétail

<b>ORIENTATIONS D'ACTIONS</b>
Limiter le piétinement dans les secteurs les plus humides

<b>DATE DE LA FICHE</b>
22/12/2010

<b>NOM DU SITE</b> <b>Prôle</b>		<b>CODE</b> <b>71TALENProI</b>	
<b>COMMUNE</b> IGE	<b>DEPARTEMENT</b> SAONE-ET-LOIRE	<b>COORD. X/Y (LAMBERT II CARTO)</b>	
<b>BASSIN VERSANT:</b> Mouge		<b>RIVIERE:</b> Talenchant	
		785070	2157610
		<b>TYP. SDAGE</b>	<b>SUPERFICIE</b>
		zones humides ponctuelles	0,07



<b>HABITAT(S) - TYPOLOGIE CORINE BIOTOPE</b>
22 Lacs, étangs, mares (eau douce)

<b>DESCRIPTION DU SITE</b>
Il s'agit d'une mare permanente d'environ 700 m <sup>2</sup> alimentée sans doute par une source (propriété communale ?)

<b>ACTIVITES SUR LE SECTEUR</b>	
pas d'activité marquante	au niveau de la zone humide
agriculture	au niveau de l'espace de fonctionnalité
urbanisation	au niveau de l'espace de fonctionnalité
infrastructures linéaires (routes, voies ferrées)	au niveau de l'espace de fonctionnalité

<b>FONCTIONS ET VALEURS MAJEURES</b>
Fonctions hydrologiques (auto-épuration des eaux), biologiques (habitat) et intérêt paysager

<b>INTERET PATRIMONIAL MAJEUR</b>
Intérêt faunistique (amphibiens, insectes)

<b>BILAN DES MENACES ET DES FACTEURS INFLUENCANT LE SITE</b>
Aucune menace apparente

<b>ORIENTATIONS D'ACTIONS</b>
Préserver l'intégrité du site

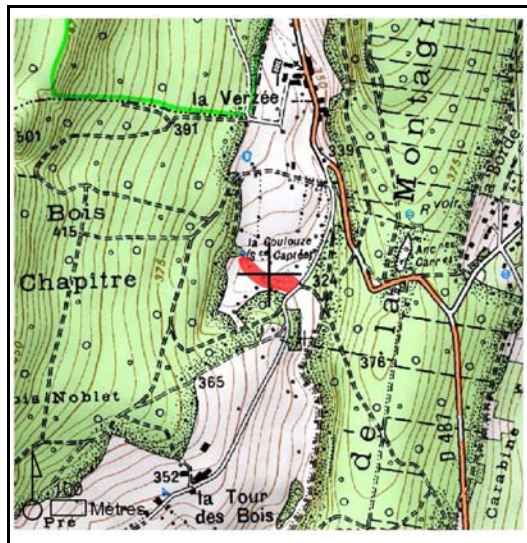
<b>DATE DE LA FICHE</b>

<b>NOM DU SITE</b> <b>Goulouze</b>	<b>CODE</b> <b>71VERZEGoul</b>
---------------------------------------	-----------------------------------

<b>COMMUNE</b> SAINT-GENGOUX-DE-SCISSE	<b>DEPARTEMENT</b> SAONE-ET-LOIRE
---	--------------------------------------

<b>COORD. X/Y (LAMBERT II CARTO)</b>	
785900	2165160
<b>TYP. SDAGE</b>	<b>SUPERFICIE</b>
des de bas-fond en tête de b	0,5

<b>BASSIN VERSANT:</b> Mougé	<b>RIVIERE:</b> Verzée
------------------------------	------------------------



<b>HABITAT(S) - TYPOLOGIE CORINE BIOTOPE</b> 37 Prairies humides
---

**DESCRIPTION DU SITE**

Il s'agit d'une prairie humide (0,5 Ha) alimentée par une source (source captée ?).

<b>ACTIVITES SUR LE SECTEUR</b> élevage / pastoralisme	au niveau de la zone humide et de l'espace de fonctionnalité
---	--

**FONCTIONS ET VALEURS MAJEURES**

Fonctions socio-économiques (fauche/pâturage)

**INTERET PATRIMONIAL MAJEUR**

**BILAN DES MENACES ET DES FACTEURS INFLUENCANT LE SITE**

Aucune menace apparente autre que le piétinement par le bétail

**ORIENTATIONS D'ACTIONS**

Limiter le pâturage des zones les plus humides

**DATE DE LA FICHE**

03/01/2011

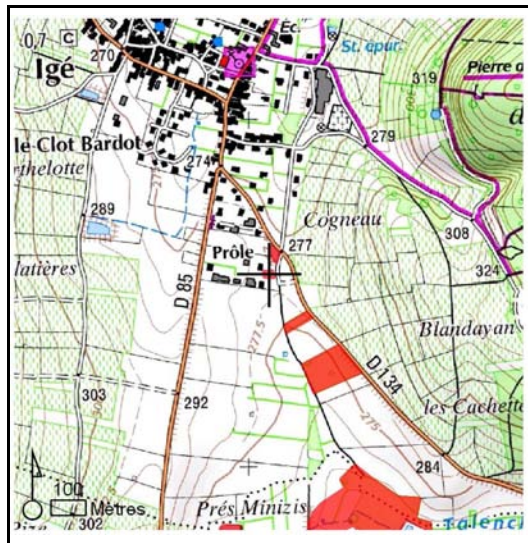
<b>NOM DU SITE</b>		<b>CODE</b>	
<b>Le Bourg</b>		<b>71TALENBour</b>	
<b>COMMUNE</b> VERZE	<b>DEPARTEMENT</b> SAONE-ET-LOIRE	<b>COORD. X/Y (LAMBERT II CARTO)</b>	
<b>BASSIN VERSANT:</b> Mouge		<b>TYPO. SDAGE</b>	<b>SUPERFICIE</b>
<b>RIVIERE:</b> Talenchant		784540	2155950



<b>DESCRIPTION DU SITE</b>
Il s'agit d'une petite baisse localisée en bordure du Talenchant

<b>FONCTIONS ET VALEURS MAJEURES</b>
Fonctions hydrologiques (ralentissement du ruissellement et expansion des crues)
<b>INTERET PATRIMONIAL MAJEUR</b>
<b>BILAN DES MENACES ET DES FACTEURS INFLUENCANT LE SITE</b>
Aucune menace apparente
<b>ORIENTATIONS D'ACTIONS</b>
Limiter le pâturage au sein de la zone humide pour favoriser la biodiversité
<b>DATE DE LA FICHE</b>

<b>NOM DU SITE</b>		<b>CODE</b>	
<b>La casse</b>		<b>71TALENCass</b>	
<b>COMMUNE</b> IGE	<b>DEPARTEMENT</b> SAONE-ET-LOIRE	<b>COORD. X/Y (LAMBERT II CARTO)</b>	
<b>BASSIN VERSANT:</b> Mouge		<b>TYPO. SDAGE</b>	<b>SUPERFICIE</b>
<b>RIVIERE:</b> Talenchant		785060	2157550



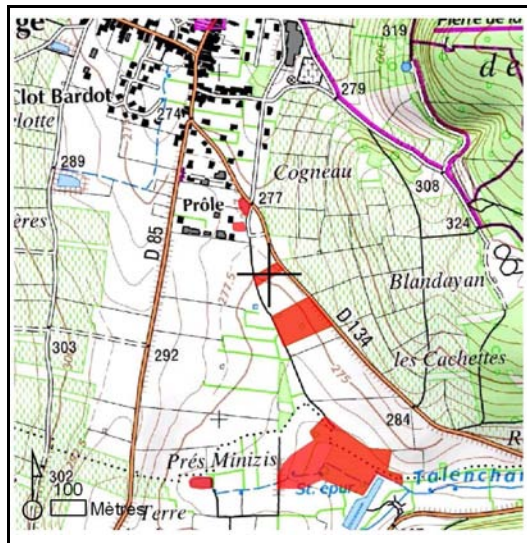
<b>DESCRIPTION DU SITE</b>
Il s'agit d'une mare et d'une zone marécageuse sans doute alimentées par une source.

<b>FONCTIONS ET VALEURS MAJEURES</b>
Fonctions hydrologiques (ralentissement du ruissellement et auto-épuration des eaux) et biologiques (flore et faune)
<b>INTERET PATRIMONIAL MAJEUR</b>
Intérêt floristique et faunistique
<b>BILAN DES MENACES ET DES FACTEURS INFLUENCANT LE SITE</b>
Aucune menace immédiate mais site originel sans doute plus étendu qui a été partiellement remblayé par la casse
<b>ORIENTATIONS D'ACTIONS</b>
Affiner les expertises hydraulique et écologique du secteur
<b>DATE DE LA FICHE</b>

<b>NOM DU SITE</b> <b>Cogneau</b>	<b>CODE</b> <b>71TALENCogn</b>
--------------------------------------	-----------------------------------

<b>COMMUNE</b> IGE	<b>DEPARTEMENT</b> SAONE-ET-LOIRE
-----------------------	--------------------------------------

<b>COORD. X/Y (LAMBERT II CARTO)</b>	
785140	2157420
<b>TYP. SDAGE</b>	<b>SUPERFICIE</b>
landes humides de plaines	0,15



<b>HABITAT(S) - TYPOLOGIE CORINE BIOTOPE</b>
31 Landes et fourrés

<b>DESCRIPTION DU SITE</b>
Il s'agit d'une lande humide localisée en bordure de route sans doute alimentée par une source.

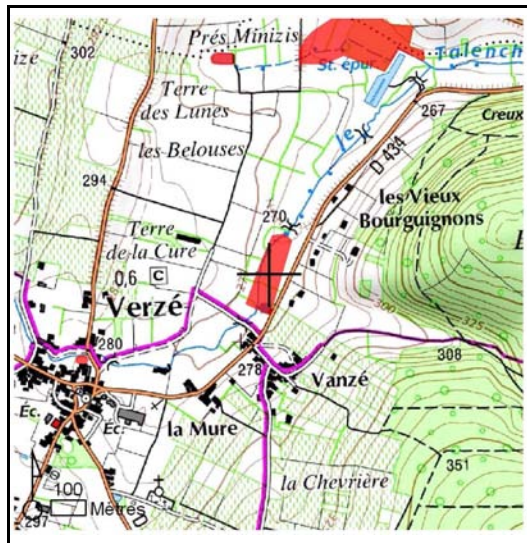
<b>FONCTIONS ET VALEURS MAJEURES</b>
Fonctions socio-économiques (intérêt paysager)
<b>INTERET PATRIMONIAL MAJEUR</b>
<b>BILAN DES MENACES ET DES FACTEURS INFLUENCANT LE SITE</b>
Aucune menace apparente
<b>ORIENTATIONS D'ACTIONS</b>
Préserver l'intégrité du site
<b>DATE DE LA FICHE</b>

<b>NOM DU SITE</b> <b>Prairie humide de la Cure</b>	<b>CODE</b> <b>71TALENCure</b>
--	-----------------------------------

<b>COMMUNE</b> VERZE	<b>DEPARTEMENT</b> SAONE-ET-LOIRE
-------------------------	--------------------------------------

<b>COORD. X/Y (LAMBERT II CARTO)</b>	
785080	2156200
<b>TYP. SDAGE</b>	<b>SUPERFICIE</b>
bordures de cours d'eau	1,2

<b>BASSIN VERSANT:</b> Mouge	<b>RIVIERE:</b> Talenchant
------------------------------	----------------------------



<b>HABITAT(S) - TYPOLOGIE CORINE BIOTOPE</b> 37 Prairies humides
---

**DESCRIPTION DU SITE**

Il s'agit d'une prairie humide (1,2 Ha) localisée en bordure de cours d'eau.

<b>ACTIVITES SUR LE SECTEUR</b> élevage / pastoralisme	au niveau de la zone humide et de l'espace de fonctionnalité
---	--

**FONCTIONS ET VALEURS MAJEURES**

Fonctions hydrologiques (expansion des crues, auto-épuration et ralentissement du ruissellement) et économiques (pâturage)

**INTERET PATRIMONIAL MAJEUR**

**BILAN DES MENACES ET DES FACTEURS INFLUENCANT LE SITE**

Piétinement par le bétail

**ORIENTATIONS D'ACTIONS**

Limiter le piétinement dans les zones les plus humides

**DATE DE LA FICHE**

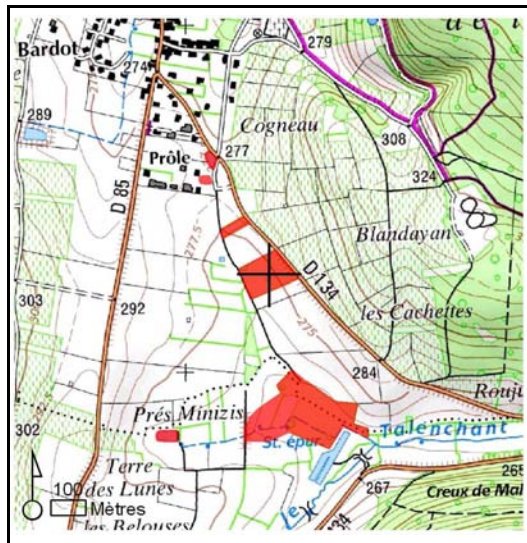
21/12/2010

<b>NOM DU SITE</b> <b>D134</b>	<b>CODE</b> <b>71TALEND134</b>
-----------------------------------	-----------------------------------

<b>COMMUNE</b> IGE	<b>DEPARTEMENT</b> SAONE-ET-LOIRE
-----------------------	--------------------------------------

<b>COORD. X/Y (LAMBERT II CARTO)</b>	
785230	2157280
<b>TYPO. SDAGE</b>	<b>SUPERFICIE</b>
landes humides de plaines	1,2

<b>BASSIN VERSANT:</b> Mouge	<b>RIVIERE:</b> Talenchant
------------------------------	----------------------------



<b>HABITAT(S) - TYPOLOGIE CORINE BIOTOPE</b> 54 Bas-marais et sources
--

<b>DESCRIPTION DU SITE</b>
Il s'agit d'une petite zone marécageuse (1,2 Ha) occupée majoritairement par une cariçaie qui est localisée en bordure de la RD134.

<b>FONCTIONS ET VALEURS MAJEURES</b>
Fonctions hydrologiques (ralentissement du ruissellement) et paysagères

<b>INTERET PATRIMONIAL MAJEUR</b>
Habitat (cariçaie)

<b>BILAN DES MENACES ET DES FACTEURS INFLUENCANT LE SITE</b>
Aucune menace apparente

<b>ORIENTATIONS D'ACTIONS</b>
Préserver l'intégrité du site et réaliser une expertise écologique

<b>DATE DE LA FICHE</b>

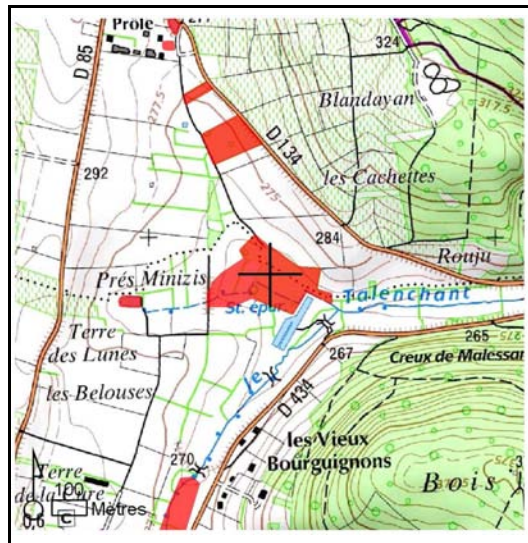


<b>NOM DU SITE</b> <b>Prés Minizis</b>	<b>CODE</b> <b>71TALENMin2</b>
---	-----------------------------------

<b>COMMUNE</b> IGE	<b>DEPARTEMENT</b> SAONE-ET-LOIRE
-----------------------	--------------------------------------

<b>COORD. X/Y (LAMBERT II CARTO)</b>	
785340	2156880
<b>TYP. SDAGE</b>	<b>SUPERFICIE</b>
plaines alluviales	3,8

<b>BASSIN VERSANT:</b> Mouge	<b>RIVIERE:</b> Talenchant
------------------------------	----------------------------

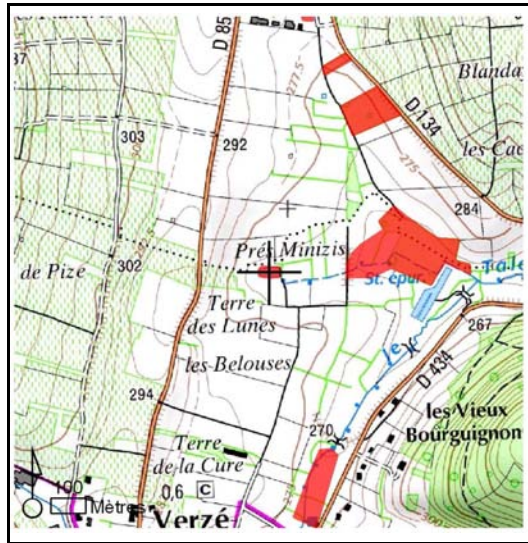


<b>HABITAT(S) - TYPOLOGIE CORINE BIOTOPE</b>
37 Prairies humides

<b>DESCRIPTION DU SITE</b>
Il s'agit d'une belle basse (3,8 Ha) occupée partiellement par une peupleraie et des prairies pâturées. Ce site est alimenté en eau par des sources.

<b>FONCTIONS ET VALEURS MAJEURES</b>
Fonctions hydrologiques (expansion des crues et ralentissement du ruissellement) et socio-économiques (pâturage, populiculture et intérêt paysager)
<b>INTERET PATRIMONIAL MAJEUR</b>
potentiellement fort
<b>BILAN DES MENACES ET DES FACTEURS INFLUENCANT LE SITE</b>
Aucune menace apparente
<b>ORIENTATIONS D'ACTIONS</b>
Réaliser une expertise écologique du site
<b>DATE DE LA FICHE</b>

<b>NOM DU SITE</b>		<b>CODE</b>	
<b>Mare des Prés Minizis</b>		<b>71TALENMini</b>	
<b>COMMUNE</b> VERZE	<b>DEPARTEMENT</b> SAONE-ET-LOIRE	<b>COORD. X/Y (LAMBERT II CARTO)</b>	
<b>BASSIN VERSANT:</b> Mouge		<b>TYPO. SDAGE</b>	<b>SUPERFICIE</b>
<b>RIVIERE:</b> Talenchant		784952	2156817



<b>DESCRIPTION DU SITE</b>

<b>FONCTIONS ET VALEURS MAJEURES</b>
<b>INTERET PATRIMONIAL MAJEUR</b>
<b>BILAN DES MENACES ET DES FACTEURS INFLUENCANT LE SITE</b>
<b>ORIENTATIONS D'ACTIONS</b>
<b>DATE DE LA FICHE</b>

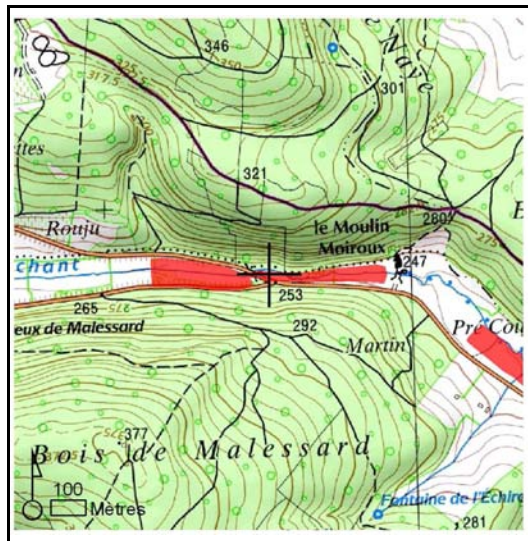
<b>NOM DU SITE</b> <b>Moulin Moiroux</b>	<b>CODE</b> <b>71TALENMoir</b>
---	-----------------------------------

<b>COMMUNE</b> IGE VERZE	<b>DEPARTEMENT</b> SAONE-ET-LOIRE SAONE-ET-LOIRE
--------------------------------	--

<b>COORD. X/Y (LAMBERT II CARTO)</b>	
786500	2156810

<b>BASSIN VERSANT:</b> Mouge	<b>RIVIERE:</b> Talenchant
------------------------------	----------------------------

<b>TYP. SDAGE</b>	<b>SUPERFICIE</b>
bordures de cours d'eau	2,5



<b>HABITAT(S) - TYPOLOGIE CORINE BIOTOPE</b> 37 Prairies humides
---

**DESCRIPTION DU SITE**

Il s'agit de prairies humides localisées en bordure de cours d'eau qui sont pâturées par des moutons. La flore humide est essentiellement constituée de cariçales éparées.

<b>ACTIVITES SUR LE SECTEUR</b> élevage / pastoralisme	au niveau de la zone humide et de l'espace de fonctionnalité
---	--

**FONCTIONS ET VALEURS MAJEURES**

Fonctions hydrologiques (expansion des crues, ralentissement du ruissellement, auto-épuration des eaux) et socio-économiques (pâturage)

**INTERET PATRIMONIAL MAJEUR**

Intérêt faunistique (intérêt potentiel pour les amphibiens)

**BILAN DES MENACES ET DES FACTEURS INFLUENCANT LE SITE**

Milieu boisé déjà très fermé. Ancien lit du cours d'eau asséché sauf en période de crues.

**ORIENTATIONS D'ACTIONS**

Réfléchir à un entretien du site, à une éventuelle remise en eau de l'ancien lit du cours d'eau et évaluer le potentiel écologique (amphibiens).

<b>DATE DE LA FICHE</b>	12/09/2010
-------------------------	------------

<b>NOM DU SITE</b>	<b>CODE</b>
<b>Le Prouyon</b>	<b>71TALENProu</b>

<b>COMMUNE</b> LAIZE SAINT-MAURICE-DE-SATONNAY	<b>DEPARTEMENT</b> SAONE-ET-LOIRE SAONE-ET-LOIRE
--	--

<b>COORD. X/Y (LAMBERT II CARTO)</b>	
788730	2156980

<b>BASSIN VERSANT:</b> Mouge	<b>RIVIERE:</b> Talenchant
------------------------------	----------------------------

<b>TYP. SDAGE</b>	<b>SUPERFICIE</b>
bordures de cours d'eau	0,2



<b>HABITAT(S) - TYPOLOGIE CORINE BIOTOPE</b>
41 Forêts caducifoliées

**DESCRIPTION DU SITE**

Il s'agit d'une petite zone humide de bordure de cours d'eau située en milieu forestier.

<b>ACTIVITES SUR LE SECTEUR</b>	
pas d'activité marquante	au niveau de la zone humide
agriculture	au niveau de l'espace de fonctionnalité
élevage / pastoralisme	au niveau de l'espace de fonctionnalité

**FONCTIONS ET VALEURS MAJEURES**

Expansion des crues

**INTERET PATRIMONIAL MAJEUR**

**BILAN DES MENACES ET DES FACTEURS INFLUENCANT LE SITE**

**ORIENTATIONS D'ACTIONS**

Améliorer les connaissances relatives au fonctionnement du site (données hydrologiques et patrimoniales).

**DATE DE LA FICHE**

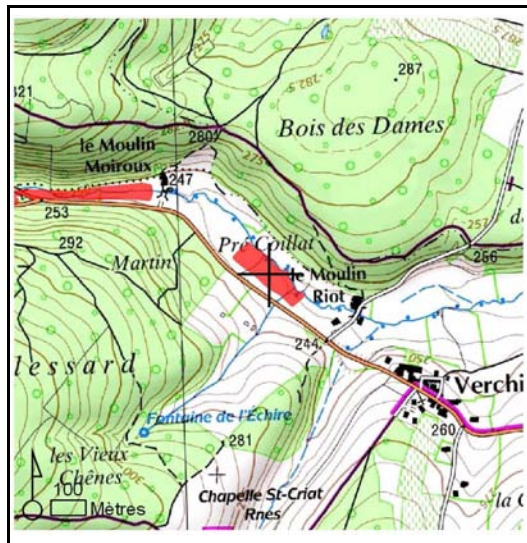
13/09/2010

<b>NOM DU SITE</b> <b>Moulin Riot</b>	<b>CODE</b> <b>71TALENRiot</b>
--	-----------------------------------

<b>COMMUNE</b> VERZE	<b>DEPARTEMENT</b> SAONE-ET-LOIRE
-------------------------	--------------------------------------

<b>COORD. X/Y (LAMBERT II CARTO)</b>	
787095	2156740
<b>TYP. SDAGE</b>	<b>SUPERFICIE</b>
bordures de cours d'eau	2

<b>BASSIN VERSANT:</b> Mouge	<b>RIVIERE:</b> Talenchant
------------------------------	----------------------------



<b>HABITAT(S) - TYPOLOGIE CORINE BIOTOPE</b>
37 Prairies humides
83.32 PLANTATIONS DE FEUILLUS
89.22 FOSSES ET PETITS CANAUX

**DESCRIPTION DU SITE**

Il s'agit d'une prairie pâturée et d'une peupleraie localisée en bordure du Talenchant

<b>ACTIVITES SUR LE SECTEUR</b>	
silviculture	au niveau de la zone humide
élevage / pastoralisme	au niveau de la zone humide et de l'espace de fonctionnalité

**FONCTIONS ET VALEURS MAJEURES**  
Fonctions hydrologiques et socio-économiques (pâturage et populiculture)

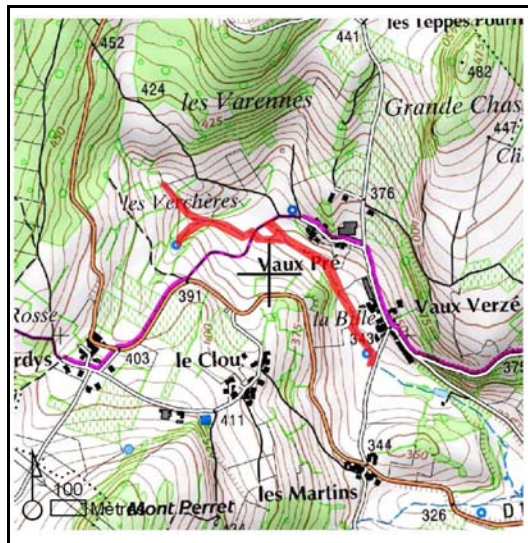
**INTERET PATRIMONIAL MAJEUR**

**BILAN DES MENACES ET DES FACTEURS INFLUENCANT LE SITE**  
Populiculture et piétinement

**ORIENTATIONS D'ACTIONS**  
Limiter le piétinement d'espaces naturels sensibles et sensibiliser aux désagréments de la populiculture en zone humide.

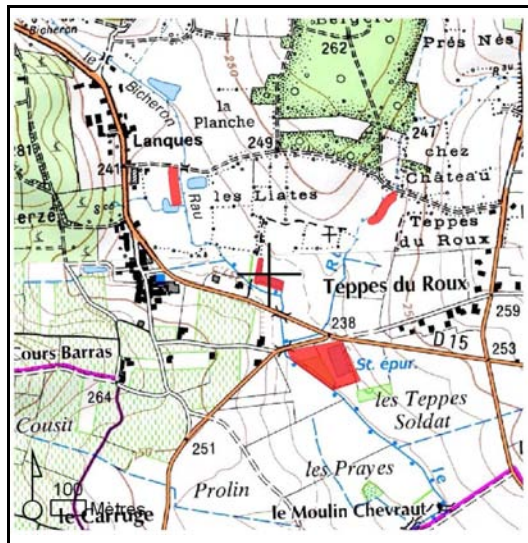
**DATE DE LA FICHE**  
20/12/2010

<b>NOM DU SITE</b> <b>Vaux Pré</b>		<b>CODE</b> <b>71TALENVaux</b>	
<b>COMMUNE</b> VERZE	<b>DEPARTEMENT</b> SAONE-ET-LOIRE	<b>COORD. X/Y (LAMBERT II CARTO)</b>	
<b>BASSIN VERSANT:</b> Mouge		<b>TYP.</b> SDAGE	<b>SUPERFICIE</b>
<b>RIVIERE:</b> Petite Mouge		bordures de cours d'eau	1,2



<b>DESCRIPTION DU SITE</b>
Il s'agit d'une prairie humide de tête de bassin (30mx50m) alimentée par des sources
<b>ACTIVITES SUR LE SECTEUR</b>
élevage / pastoralisme <span style="float: right;">au niveau de la zone humide et de l'espace de fonctionnalité</span>
<b>FONCTIONS ET VALEURS MAJEURES</b>
Soutien d'étiage et pâturage
<b>INTERET PATRIMONIAL MAJEUR</b>
Intérêt floristique et faunistique (insectes, amphibiens)
<b>BILAN DES MENACES ET DES FACTEURS INFLUENCANT LE SITE</b>
Piétinement par le bétail
<b>ORIENTATIONS D'ACTIONS</b>
Evaluer précisément l'intérêt écologique et limiter le piétinement dans les zones les plus humides.
<b>DATE DE LA FICHE</b>
07/01/2011

<b>NOM DU SITE</b> <b>Etang des Prés Bardet</b>		<b>CODE</b> <b>71BICHBard</b>	
<b>COMMUNE</b> PERONNE	<b>DEPARTEMENT</b> SAONE-ET-LOIRE	<b>COORD. X/Y (LAMBERT II CARTO)</b>	
<b>BASSIN VERSANT:</b> Mouge		<b>TYPO. SDAGE</b> zones humides artificielles	<b>DEPART.</b> 2162865 <b>SUPERFICIE</b> 0,16



**HABITAT(S) - TYPOLOGIE CORINE BIOTOPE**  
22 Lacs, étangs, mares (eau douce)

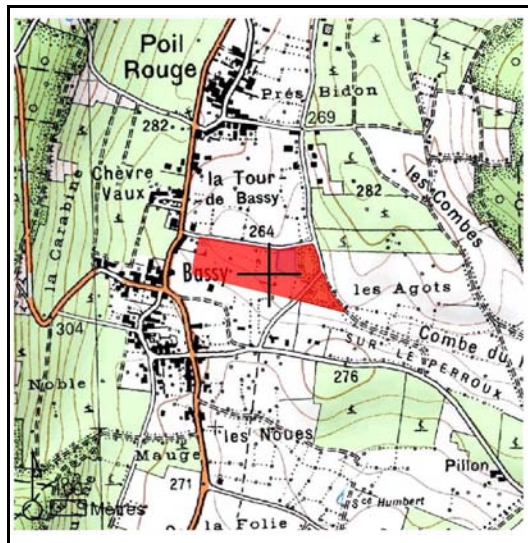
<b>DESCRIPTION DU SITE</b>	
Il s'agit d'un petit étang artificiel (80mx20m) bordé de saules et d'aulnes.	
<b>ACTIVITES SUR LE SECTEUR</b>	
agriculture	au niveau de l'espace de fonctionnalité
élevage / pastoralisme	au niveau de l'espace de fonctionnalité
urbanisation	au niveau de l'espace de fonctionnalité
<b>FONCTIONS ET VALEURS MAJEURES</b>	
Fonctions biologiques (insectes et amphibiens)	
<b>INTERET PATRIMONIAL MAJEUR</b>	
Habitats (insectes et amphibiens)	
<b>BILAN DES MENACES ET DES FACTEURS INFLUENCANT LE SITE</b>	
<b>ORIENTATIONS D' ACTIONS</b>	
Evaluer le potentiel écologique du site (action non prioritaire du contrat de rivière)	
<b>DATE DE LA FICHE</b>	
22/12/2010	

<b>NOM DU SITE</b> <b>Bassy</b>	<b>CODE</b> <b>71BICHBass</b>
------------------------------------	----------------------------------

<b>COMMUNE</b> SAINT-GENGOUX-DE-SCISSE	<b>DEPARTEMENT</b> SAONE-ET-LOIRE
---	--------------------------------------

<b>COORD. X/Y (LAMBERT II CARTO)</b>	
787110	2164450
<b>TYP. SDAGE</b>	<b>SUPERFICIE</b>
bordures de cours d'eau	4,6

<b>BASSIN VERSANT:</b> Mouge	<b>RIVIERE:</b> Bicheron
------------------------------	--------------------------



<b>HABITAT(S) - TYPOLOGIE CORINE BIOTOPE</b>
53.2 FORMATIONS A GRANDES LAÏCHES (MAGNOCARIÇAIES)
53.5 JONÇAIES DES MARAIS DEGRADES OU PATURES
83.32 PLANTATIONS DE FEUILLUS

**DESCRIPTION DU SITE**

Il s'agit d'une zone marécageuse (4,6 Ha) alimentée en eau par des sources et dont la partie aval est occupée par une peupleraie.

<b>ACTIVITES SUR LE SECTEUR</b>	
sylviculture	au niveau de la zone humide
élevage / pastoralisme	au niveau de la zone humide et de l'espace de fonctionnalité
urbanisation	au niveau de l'espace de fonctionnalité

**FONCTIONS ET VALEURS MAJEURES**

Fonctions hydrologiques et socio-économiques (populiculture, pâturage, fonction paysagère)

**INTERET PATRIMONIAL MAJEUR**

Habitats (roselières, cariçaies)

**BILAN DES MENACES ET DES FACTEURS INFLUENCANT LE SITE**

Populiculture en secteur aval et présence de Renouée du Japon consécutive à des dépôts

**ORIENTATIONS D' ACTIONS**

Elaborer un plan de gestion : bloquer l'expansion de la Renouée du Japon, promouvoir la non replantation de peupliers en zone humide, limiter l'extension de la saulaie, créer des outils pédagogiques, réaliser une expertise écologique complète...

**DATE DE LA FICHE**

03/01/2011



<b>NOM DU SITE</b> <b>Sur l'Etang</b>		<b>CODE</b> <b>71BICHEta2</b>	
<b>COMMUNE</b> CLESSE	<b>DEPARTEMENT</b> SAONE-ET-LOIRE	<b>COORD. X/Y (LAMBERT II CARTO)</b>	
<b>BASSIN VERSANT:</b> Mouge		<b>TYPO. SDAGE</b>	<b>SUPERFICIE</b>
<b>RIVIERE:</b> Bicheron (IsÛrable)		789300	2159760



<b>DESCRIPTION DU SITE</b>
Il s'agit d'une petite baïsse prairiale alimentée par une source

<b>FONCTIONS ET VALEURS MAJEURES</b>
Fonctions socio-économiques (pâturage et intérêt paysager)
<b>INTERET PATRIMONIAL MAJEUR</b>
Inventaire complémentaire à réaliser (présence de libellules)
<b>BILAN DES MENACES ET DES FACTEURS INFLUENCANT LE SITE</b>
Aucune menace apparente
<b>ORIENTATIONS D'ACTIONS</b>
Limiter le pâturage au sein de la zone humide
<b>DATE DE LA FICHE</b>

<b>NOM DU SITE</b> <b>Sur l'Etang aval</b>		<b>CODE</b> <b>71BICHEtan</b>	
<b>COMMUNE</b> CLESSE	<b>DEPARTEMENT</b> SAONE-ET-LOIRE	<b>COORD. X/Y (LAMBERT II CARTO)</b>	
<b>BASSIN VERSANT:</b> Mouge		<b>RIVIERE:</b> Bicheron (IsÛrable)	
		786260	2159720
		<b>TYP. SDAGE</b>	<b>SUPERFICIE</b>
		zones humides ponctuelles	0,06



<b>HABITAT(S) - TYPOLOGIE CORINE BIOTOPE</b>
37 Prairies humides

<b>DESCRIPTION DU SITE</b>
Il s'agit d'une petite baisse (30mx20m) alimentée par une source mais qui est drainée par un fossé en connexion avec le Bicheron.
<b>ACTIVITES SUR LE SECTEUR</b>
agriculture au niveau de l'espace de fonctionnalité élevage / pastoralisme au niveau de la zone humide et de l'espace de fonctionnalité
<b>FONCTIONS ET VALEURS MAJEURES</b>
Auto-épuration des eaux et pâturage
<b>INTERET PATRIMONIAL MAJEUR</b>
Intérêt pour les insectes (libellules) et les amphibiens (grenouilles vertes)
<b>BILAN DES MENACES ET DES FACTEURS INFLUENCANT LE SITE</b>
Piétinement par le bétail
<b>ORIENTATIONS D'ACTIONS</b>
Limiter le piétinement de la zone humide par le bétail (pose d'une clôture)
<b>DATE DE LA FICHE</b>
21/12/2010

<b>NOM DU SITE</b> <b>Mare des Fossés</b>	<b>CODE</b> <b>71BICHFoss</b>
--	----------------------------------

<b>COMMUNE</b> PERONNE	<b>DEPARTEMENT</b> SAONE-ET-LOIRE
---------------------------	--------------------------------------

<b>COORD. X/Y (LAMBERT II CARTO)</b>	
789250	2161760
<b>TYP. SDAGE</b>	<b>SUPERFICIE</b>
zones humides ponctuelles	0,012

<b>BASSIN VERSANT:</b> Mouge	<b>RIVIERE:</b> Bicheron
------------------------------	--------------------------



<b>HABITAT(S) - TYPOLOGIE CORINE BIOTOPE</b> 22 Lacs, étangs, mares (eau douce)
--

**DESCRIPTION DU SITE**

Il s'agit d'une petite mare (8mx15m) bien végétalisée qui est située dans un secteur de promenade.

<b>ACTIVITES SUR LE SECTEUR</b> agriculture	au niveau de l'espace de fonctionnalité
--	---

**FONCTIONS ET VALEURS MAJEURES**

Auto-épuration des eaux et intérêt paysager

**INTERET PATRIMONIAL MAJEUR**

Intérêt faunistique (insectes, amphibiens...)

**BILAN DES MENACES ET DES FACTEURS INFLUENCANT LE SITE**

Présence de nombreuses cultures

**ORIENTATIONS D'ACTIONS**

Etudier la pertinence d'implanter un panneau d'information

**DATE DE LA FICHE**

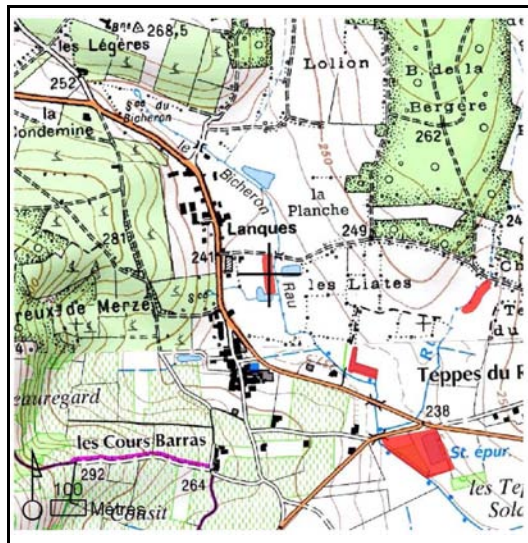
03/01/2011

<b>NOM DU SITE</b> <b>Les Liates</b>	<b>CODE</b> <b>71BICHliat</b>
---	----------------------------------

<b>COMMUNE</b> PERONNE	<b>DEPARTEMENT</b> SAONE-ET-LOIRE
---------------------------	--------------------------------------

<b>COORD. X/Y (LAMBERT II CARTO)</b>	
788555	2163135
<b>TYP. SDAGE</b>	<b>SUPERFICIE</b>
bordures de cours d'eau	0,2

<b>BASSIN VERSANT:</b> Mouge	<b>RIVIERE:</b> Bicheron
------------------------------	--------------------------



<b>HABITAT(S) - TYPOLOGIE CORINE BIOTOPE</b> 37 Prairies humides
---

**DESCRIPTION DU SITE**

Il s'agit d'une prairie humide (80mx20m) localisée en bordure du Bicheron.

<b>ACTIVITES SUR LE SECTEUR</b> élevage / pastoralisme	au niveau de la zone humide et de l'espace de fonctionnalité
---	--

**FONCTIONS ET VALEURS MAJEURES**

Fonctions hydrologiques (ralentissement du ruissellement) et socio-économiques (pâturage)

**INTERET PATRIMONIAL MAJEUR**

**BILAN DES MENACES ET DES FACTEURS INFLUENCANT LE SITE**

Aucune menace apparente mais présence de cultures en rive droite.

**ORIENTATIONS D'ACTIONS**

Activité de veille afin de s'assurer de la préservation du site

**DATE DE LA FICHE**

03/01/2011

<b>NOM DU SITE</b> <b>Les Maladières</b>		<b>CODE</b> <b>71BICHMala</b>	
<b>COMMUNE</b> PERONNE	<b>DEPARTEMENT</b> SAONE-ET-LOIRE	<b>COORD. X/Y (LAMBERT II CARTO)</b>	
<b>BASSIN VERSANT:</b> Mouge		<b>TYP. SDAGE</b> zones humides artificielles	<b>SUPERFICIE</b> 0,08
		789550	2161820
		<b>RIVIERE:</b> Bicheron	



<b>HABITAT(S) - TYPOLOGIE CORINE BIOTOPE</b>
22 Lacs, étangs, mares (eau douce)
37.1 GROUPEMENTS A REINE DES PRES ET COMMUNAUTES ASSOCIEES

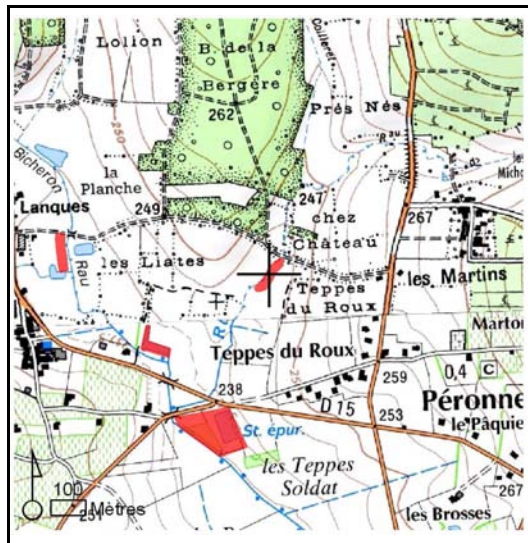
<b>DESCRIPTION DU SITE</b>	
Il s'agit d'une mare bordée d'arbres qui empêchent le développement de la flore aquatique. Bordée de carex, elle est alimentée en eau par les crues du Bicheron par le biais d'un fossé peu profond.	
<b>ACTIVITES SUR LE SECTEUR</b>	
pas d'activité marquante	au niveau de la zone humide
agriculture	au niveau de la zone humide et de l'espace de fonctionnalité
<b>FONCTIONS ET VALEURS MAJEURES</b>	
Fonctions hydrologiques limitées (expansion des crues et auto-épuration des eaux)	
<b>INTERET PATRIMONIAL MAJEUR</b>	
Aucun intérêt apparent (site trop ombragé ne permettant pas le développement de la flore aquatique)	
<b>BILAN DES MENACES ET DES FACTEURS INFLUENCANT LE SITE</b>	
<b>ORIENTATIONS D'ACTIONS</b>	
Réfléchir à l'intérêt d'éclaircir ponctuellement le site	
<b>DATE DE LA FICHE</b>	
06/09/2008	

<b>NOM DU SITE</b> <b>Les Teppes du Roux</b>	<b>CODE</b> <b>71BICHRoux</b>
---	----------------------------------

<b>COMMUNE</b> PERONNE	<b>DEPARTEMENT</b> SAONE-ET-LOIRE
---------------------------	--------------------------------------

<b>COORD. X/Y (LAMBERT II CARTO)</b>	
789160	2163080
<b>TYP. SDAGE</b>	<b>SUPERFICIE</b>
bordures de cours d'eau	0,18

<b>BASSIN VERSANT:</b> Mouge	<b>RIVIERE:</b> Bicheron
------------------------------	--------------------------



<b>HABITAT(S) - TYPOLOGIE CORINE BIOTOPE</b>
37 Prairies humides

**DESCRIPTION DU SITE**

Il s'agit d'une prairie humide (90mx30m) localisée en bord de cours d'eau qui est exploitée par fauche.

<b>ACTIVITES SUR LE SECTEUR</b>
élevage / pastoralisme <span style="float: right;">au niveau de la zone humide et de l'espace de fonctionnalité</span>

**FONCTIONS ET VALEURS MAJEURES**

Fonctions hydrologiques (expansion des crues et ralentissement du ruissellement) et économiques (prairies de fauche)

**INTERET PATRIMONIAL MAJEUR**

**BILAN DES MENACES ET DES FACTEURS INFLUENCANT LE SITE**

Cultures et vignes présentes sur le bassin versant

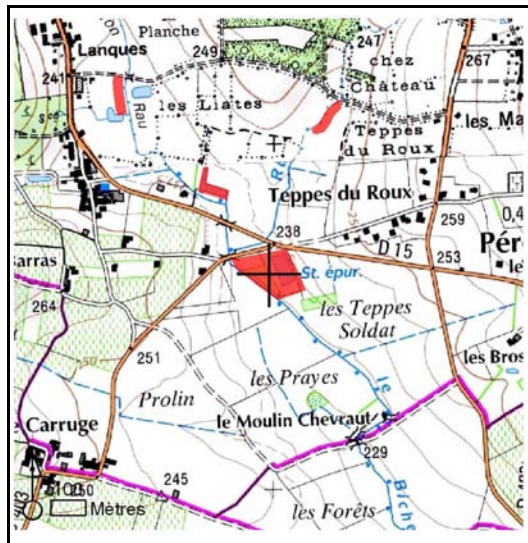
**ORIENTATIONS D'ACTIONS**

Préserver l'intégrité du site

**DATE DE LA FICHE**

22/12/2010

<b>NOM DU SITE</b> <b>Les Teppes Soldat</b>		<b>CODE</b> <b>71BICHTepp</b>	
<b>COMMUNE</b> PERONNE	<b>DEPARTEMENT</b> SAONE-ET-LOIRE	<b>COORD. X/Y (LAMBERT II CARTO)</b>	
<b>BASSIN VERSANT:</b> Mouge		<b>TYPO. SDAGE</b>	<b>SUPERFICIE</b>
<b>RIVIERE:</b> Bicheron		788980	2162640



<b>DESCRIPTION DU SITE</b>
Il s'agit d'une zone basse (50mx50m) localisée à côté de la station d'épuration. Ce site est en cours de remblaiement.

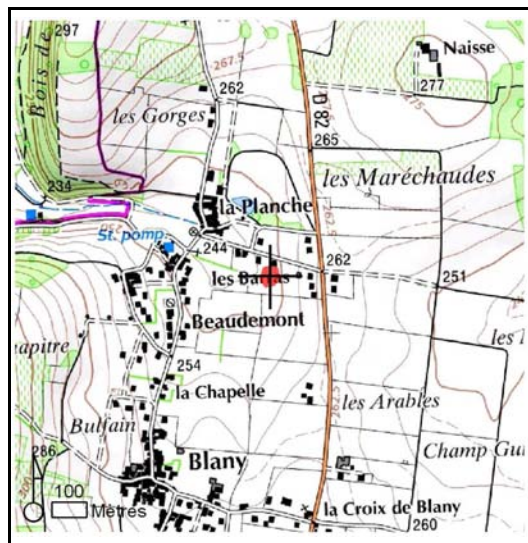
<b>FONCTIONS ET VALEURS MAJEURES</b>
Aucune fonction particulière (site en cours de remblaiement)
<b>INTERET PATRIMONIAL MAJEUR</b>
<b>BILAN DES MENACES ET DES FACTEURS INFLUENCANT LE SITE</b>
Présence de secteurs terrassés et de remblais de terre. Site très menacé.
<b>ORIENTATIONS D'ACTIONS</b>
Exclure tout remblais en zone
<b>DATE DE LA FICHE</b>
22/12/2010

<b>NOM DU SITE</b> <b>Le Bourg</b>	<b>CODE</b> <b>71MOUGEBlan</b>
---------------------------------------	-----------------------------------

<b>COMMUNE</b> LAIZE	<b>DEPARTEMENT</b> SAONE-ET-LOIRE
-------------------------	--------------------------------------

<b>COORD. X/Y (LAMBERT II CARTO)</b>	
0	0
<b>TYP. SDAGE</b>	<b>SUPERFICIE</b>
zones humides ponctuelles	1

<b>BASSIN VERSANT:</b> Mougé	<b>RIVIERE:</b> Mougé
------------------------------	-----------------------



<b>HABITAT(S) - TYPOLOGIE CORINE BIOTOPE</b>
37 Prairies humides

**DESCRIPTION DU SITE**

Il s'agit d'une prairie humide pâturée occupée par une jonçaie/cariçaie.

<b>ACTIVITES SUR LE SECTEUR</b>	
élevage / pastoralisme	au niveau de la zone humide et de l'espace de fonctionnalité
urbanisation	au niveau de l'espace de fonctionnalité

**FONCTIONS ET VALEURS MAJEURES**

Fonctions hydrologiques (auto-épuration des eaux) et socio-économiques (pâturage)

**INTERET PATRIMONIAL MAJEUR**

**BILAN DES MENACES ET DES FACTEURS INFLUENCANT LE SITE**

Zone humide menacée par des dépôts de matériaux (décharge) et nuisances liées au piétinement et au drainage (approfondissement du ruisseau)

**ORIENTATIONS D'ACTIONS**

Note : 17.F  
Lutter contre le remblaiement du site et le drainage

**DATE DE LA FICHE**

06/07/2009



<b>NOM DU SITE</b> <b>Bois de Naisse</b>	<b>CODE</b> <b>71MOUGENais</b>
---	-----------------------------------

<b>COMMUNE</b> MACON	<b>DEPARTEMENT</b> SAONE-ET-LOIRE
-------------------------	--------------------------------------

<b>COORD. X/Y (LAMBERT II CARTO)</b>	
791930	2155410
<b>TYP. SDAGE</b>	<b>SUPERFICIE</b>
des de bas-fond en tête de b	0,9

<b>BASSIN VERSANT:</b> Mouge	<b>RIVIERE:</b> affluent temporaire de la
------------------------------	---



<b>HABITAT(S) - TYPOLOGIE CORINE BIOTOPE</b>
22 Lacs, étangs, mares (eau douce)
37 Prairies humides

**DESCRIPTION DU SITE**

Il s'agit d'une zone humide (0,9 Ha) constituée d'une petite mare et d'une prairie pâturée.

<b>ACTIVITES SUR LE SECTEUR</b>	
agriculture	au niveau de l'espace de fonctionnalité
élevage / pastoralisme	au niveau de la zone humide

**FONCTIONS ET VALEURS MAJEURES**  
Fonctions hydrologiques (soutien d'étiage, auto-épuration des eaux et ralentissement du ruissellement), écologiques et socio-économiques (pâturage)

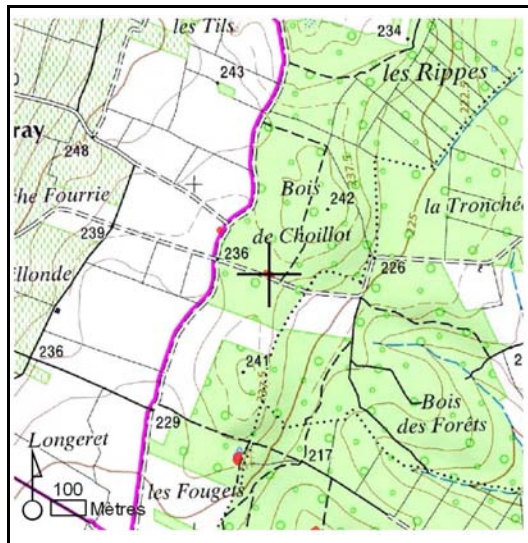
**INTERET PATRIMONIAL MAJEUR**  
Habitats pour les insectes et les amphibiens inféodés aux mares

**BILAN DES MENACES ET DES FACTEURS INFLUENCANT LE SITE**  
Piétinement par le bétail et alimentation en eau du bétail

**ORIENTATIONS D'ACTIONS**  
Limiter le piétinement dans les espaces les plus humides

**DATE DE LA FICHE**  
17/01/2011

<b>NOM DU SITE</b> <b>Bois de Choillot</b>		<b>CODE</b> <b>71BVMOChoi</b>	
<b>COMMUNE</b> CLESSE	<b>DEPARTEMENT</b> SAONE-ET-LOIRE	<b>COORD. X/Y (LAMBERT II CARTO)</b>	
<b>BASSIN VERSANT:</b> Mouge		<b>TYPO. SDAGE</b> zones humides artificielles	<b>SUPERFICIE</b> 0,005
		792213	2169742
		<b>RIVIERE:</b> bassin versant Mouge	



**HABITAT(S) - TYPOLOGIE CORINE BIOTOPE**  
22 Lacs, étangs, mares (eau douce)

#### DESCRIPTION DU SITE

Il s'agit d'une petite mare forestière (7mx7m) temporaire localisé en bordure du chemin.

#### ACTIVITES SUR LE SECTEUR

pas d'activité marquante au niveau de la zone humide  
sylviculture au niveau de l'espace de fonctionnalité

#### FONCTIONS ET VALEURS MAJEURES

Fonctions biologiques (sie potentiel pour les amphibiens)

#### INTERET PATRIMONIAL MAJEUR

Intérêt faunistique pour la faune (zone d'abreuvement, habitat potentiel pour certains insectes et amphibiens)

#### BILAN DES MENACES ET DES FACTEURS INFLUENCANT LE SITE

Site forestier qui se comble progressivement par la litière

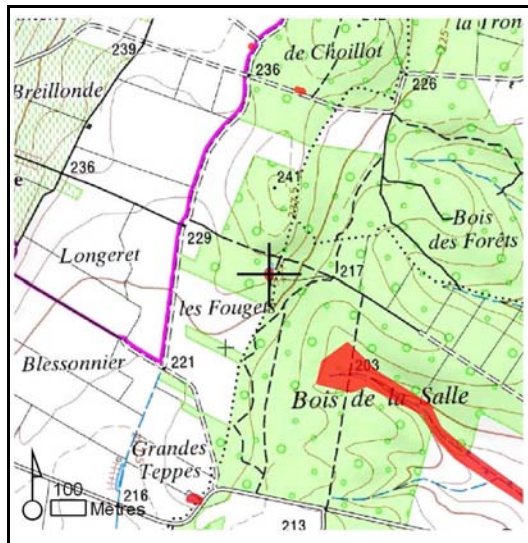
#### ORIENTATIONS D'ACTIONS

Evaluer le potentiel écologique de la mare, notamment our les amphibiens.

#### DATE DE LA FICHE

22/12/2010

<b>NOM DU SITE</b>		<b>CODE</b>	
<b>Les Fougets</b>		<b>71BVMOFoug</b>	
<b>COMMUNE</b>	<b>DEPARTEMENT</b>	<b>COORD. X/Y (LAMBERT II CARTO)</b>	
CLESSE	SAONE-ET-LOIRE	792130	2160210
<b>BASSIN VERSANT: Mougé</b>		<b>TYPO. SDAGE</b>	<b>SUPERFICIE</b>
<b>RIVIERE: Mougé</b>			



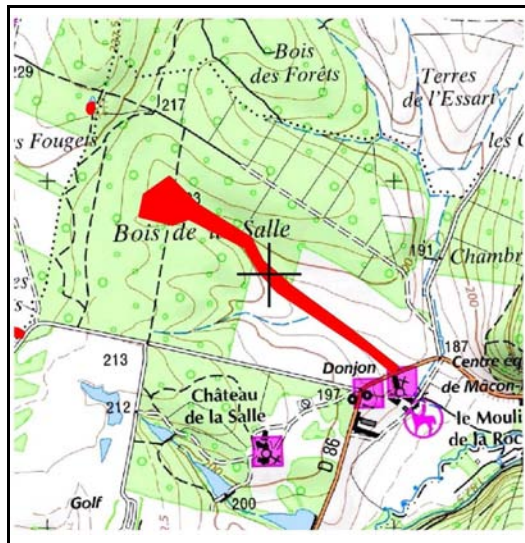
<b>DESCRIPTION DU SITE</b>
Il s'agit d'une petite mare forestière

<b>FONCTIONS ET VALEURS MAJEURES</b>
Fonctions biologiques et écologiques
<b>INTERET PATRIMONIAL MAJEUR</b>
Intérêt probable pour les amphibiens et les insectes
<b>BILAN DES MENACES ET DES FACTEURS INFLUENCANT LE SITE</b>
Aucune menace apparente
<b>ORIENTATIONS D'ACTIONS</b>
Réaliser un diagnostic écologique précis afin de déterminer les potentialités écologiques du site
<b>DATE DE LA FICHE</b>
05/05/2011

<b>NOM DU SITE</b>	<b>CODE</b>
<b>Fossé du Bois de La Salle</b>	<b>71MOUGESall</b>

<b>COMMUNE</b> LA SALLE	<b>DEPARTEMENT</b> SAONE-ET-LOIRE
----------------------------	--------------------------------------

<b>COORD. X/Y (LAMBERT II CARTO)</b>	
0	0
<b>TYPO. SDAGE</b>	<b>SUPERFICIE</b>



<b>DESCRIPTION DU SITE</b>

<b>FONCTIONS ET VALEURS MAJEURES</b>

<b>INTERET PATRIMONIAL MAJEUR</b>

<b>BILAN DES MENACES ET DES FACTEURS INFLUENCANT LE SITE</b>

<b>ORIENTATIONS D'ACTIONS</b>

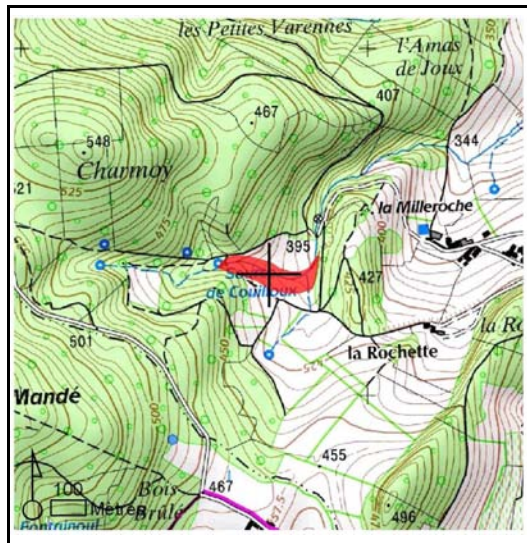
<b>DATE DE LA FICHE</b>

<b>NOM DU SITE</b> <b>Sources de Couilloux</b>	<b>CODE</b> <b>71JOUXCoui</b>
---	----------------------------------

<b>COMMUNE</b> AZE	<b>DEPARTEMENT</b> SAONE-ET-LOIRE
-----------------------	--------------------------------------

<b>COORD. X/Y (LAMBERT II CARTO)</b>	
783710	2161350
<b>TYP. SDAGE</b>	<b>SUPERFICIE</b>
des de bas-fond en tête de b	1,4

<b>BASSIN VERSANT:</b> Mougé	<b>RIVIERE:</b> Ruiseau de Joux
------------------------------	---------------------------------



<b>HABITAT(S) - TYPOLOGIE CORINE BIOTOPE</b> 37 Prairies humides
---

**DESCRIPTION DU SITE**

Il s'agit d'une prairie humide (150mx8m) localisée en tête de bassin versant et qui est alimentée en eau par plusieurs sources.

<b>ACTIVITES SUR LE SECTEUR</b> élevage / pastoralisme	au niveau de la zone humide
---	-----------------------------

**FONCTIONS ET VALEURS MAJEURES**

Activité de pâturage et fauche ?

**INTERET PATRIMONIAL MAJEUR**

**BILAN DES MENACES ET DES FACTEURS INFLUENCANT LE SITE**

Aucune menace apparente

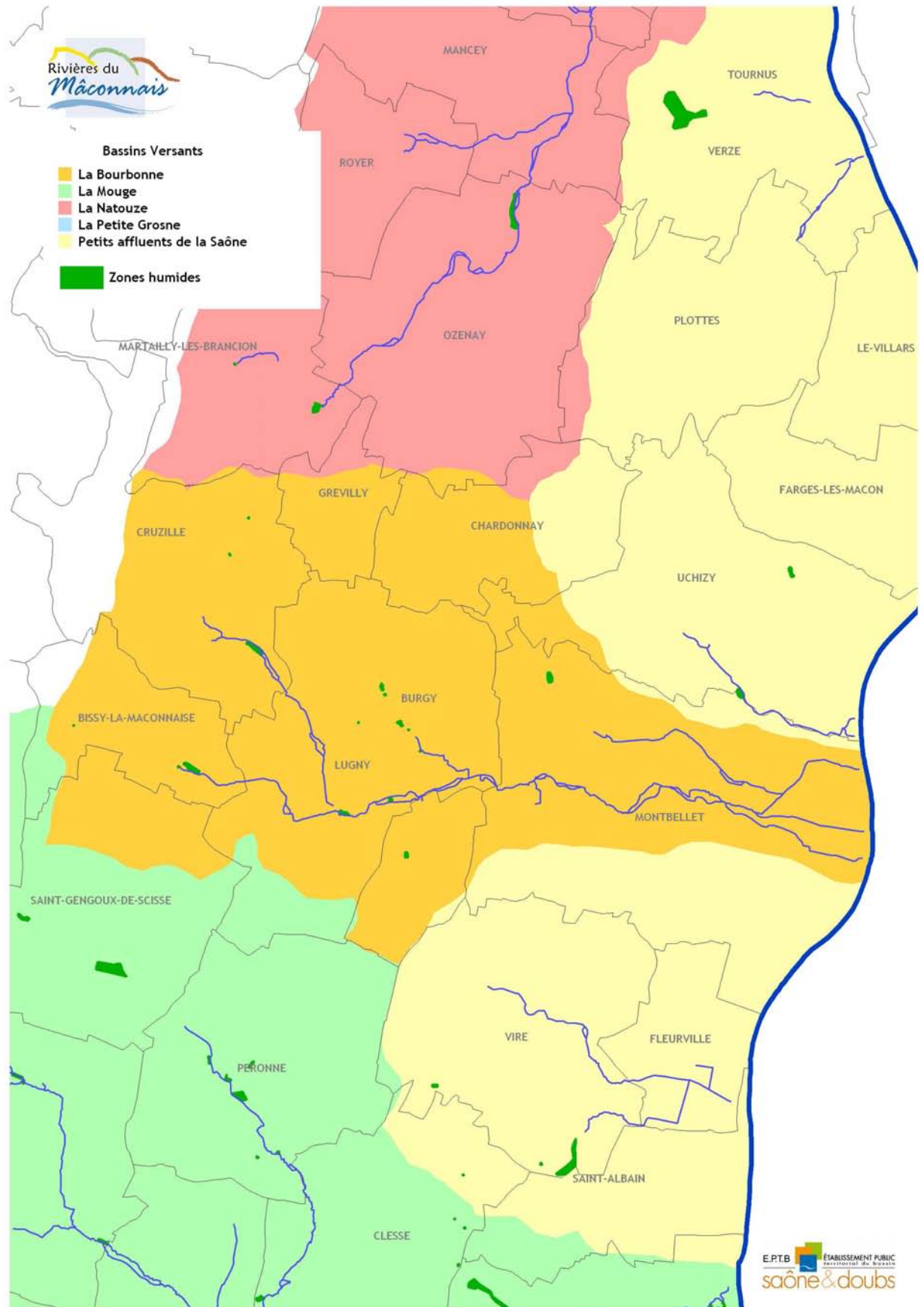
**ORIENTATIONS D'ACTIONS**

Zone humide localisée en tête de bassin qu'il convient de préserver.

**DATE DE LA FICHE**

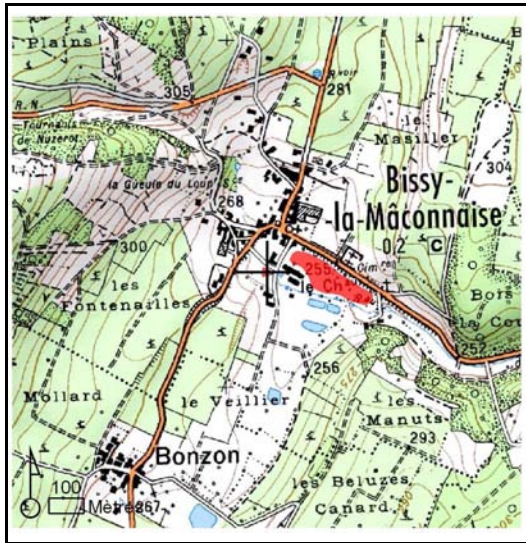
03/01/2011

# Bourbonne



71BOURBBiss	Ruisseau de Bissy
71BOURBChar	Ruisseau de Bissy
71BOURBChat	Ruisseau de Bissy
71BOURBColl	L'Ail
71BOURBCruz	L'Ail
71BOURBReve	L'Ail
71BOURBVerc	L'Ail
71BOURBChau	Bourbonne
71BOURBGara	Bourbonne
71BOURBComb	Ru de Burgy
71BOURBGen1	Ru de Fissy
71BOURBGen2	Ru de Fissy
71BOURBGen3	Ru de Fissy
71BOURBGen4	Ru de Fissy
71BOURBPuit	Ru de Fissy
71BOURBRac2	Ru de Fissy
71BOURBRach	Ru de Fissy
71BOURBGrav	La Gravaise

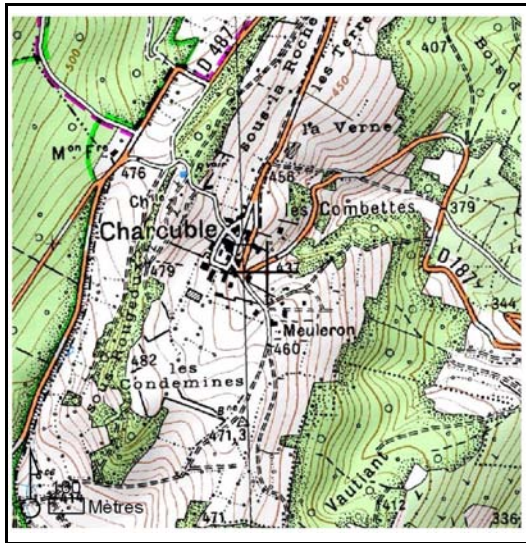
<b>NOM DU SITE</b>		<b>CODE</b>	
<b>Source du ruisseau de Bissy</b>		<b>71BOURBBiss</b>	
<b>COMMUNE</b> BISSY-LA-MACONNAISE	<b>DEPARTEMENT</b> SAONE-ET-LOIRE	<b>COORD. X/Y (LAMBERT II CARTO)</b>	
<b>BASSIN VERSANT:</b> Bourbonne		788110	2167330
<b>RIVIERE:</b> Ruisseau de Bissy		<b>TYPO. SDAGE</b>	<b>SUPERFICIE</b>



<b>DESCRIPTION DU SITE</b>	
Il s'agit d'une petite jonçaille alimentée par une source	
<b>ACTIVITES SUR LE SECTEUR</b>	
élevage / pastoralisme	au niveau de la zone humide et de l'espace de fonctionnalité
<b>FONCTIONS ET VALEURS MAJEURES</b>	
Fonctions socio-économiques (pâturage et intérêt paysager)	
<b>INTERET PATRIMONIAL MAJEUR</b>	
<b>BILAN DES MENACES ET DES FACTEURS INFLUENCANT LE SITE</b>	
Aucune menace apparente	
<b>ORIENTATIONS D'ACTIONS</b>	
Limiter le pâturage au sein de la zone humide	
<b>DATE DE LA FICHE</b>	



<b>NOM DU SITE</b>		<b>CODE</b>	
<b>Le Bourg de Charcuble</b>		<b>71BOURBChar</b>	
<b>COMMUNE</b>	<b>DEPARTEMENT</b>	<b>COORD. X/Y (LAMBERT II CARTO)</b>	
BISSY-LA-MACONNAISE	SAONE-ET-LOIRE	786612	2167917
<b>BASSIN VERSANT:</b> Bourbonne	<b>RIVIERE:</b> Ruisseau de Bissy	<b>TYPO. SDAGE</b>	<b>SUPERFICIE</b>



<b>DESCRIPTION DU SITE</b>
Il s'agit d'une petite mare localisée au bourg de Charcuble

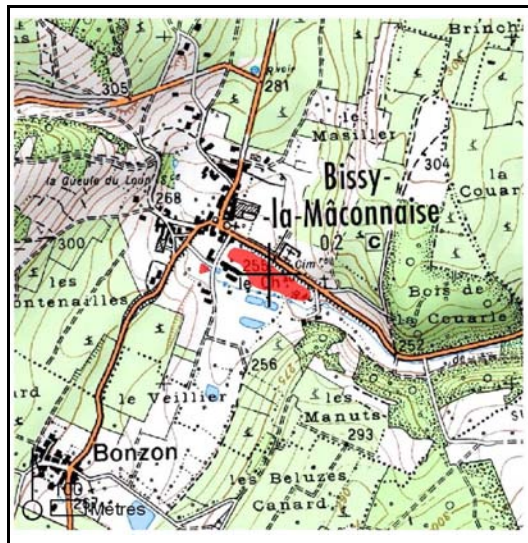
<b>FONCTIONS ET VALEURS MAJEURES</b>
Fonctions socio-économiques (intérêt paysager)
<b>INTERET PATRIMONIAL MAJEUR</b>
Intérêt pour les insectes et les amphibiens
<b>BILAN DES MENACES ET DES FACTEURS INFLUENCANT LE SITE</b>
Aucune menace apparente
<b>ORIENTATIONS D'ACTIONS</b>
Préserver l'intégrité du site
<b>DATE DE LA FICHE</b>

<b>NOM DU SITE</b> <b>Le Château</b>	<b>CODE</b> <b>71BOURBChat</b>
---	-----------------------------------

<b>COMMUNE</b> BISSY-LA-MACONNAISE	<b>DEPARTEMENT</b> SAONE-ET-LOIRE
---------------------------------------	--------------------------------------

<b>COORD. X/Y (LAMBERT II CARTO)</b>	
0	0
<b>TYP. SDAGE</b>	<b>SUPERFICIE</b>
des de bas-fond en tête de b	1

<b>BASSIN VERSANT:</b> Bourbonne	<b>RIVIERE:</b> Ruisseau de Bissy
----------------------------------	-----------------------------------



**HABITAT(S) - TYPOLOGIE CORINE BIOTOPE**  
53.2 FORMATIONS A GRANDES LAÎCHES (MAGNOCARIÇAIES)

**DESCRIPTION DU SITE**

Il s'agit d'une zone marécageuse alimentée en eau par des sources et les eaux de ruissellement

<b>ACTIVITES SUR LE SECTEUR</b>	
élevage / pastoralisme	au niveau de la zone humide et de l'espace de fonctionnalité
urbanisation	au niveau de l'espace de fonctionnalité
autre (préciser dans l'encart réservé aux remarque	au niveau de l'espace de fonctionnalité

**FONCTIONS ET VALEURS MAJEURES**

Fonctions hydrologiques (ralentissement du ruissellement, auto-épuration des eaux) et socio-économiques (pâturage et intérêt paysager)

**INTERET PATRIMONIAL MAJEUR**

Habitat (magnocariçaie)

**BILAN DES MENACES ET DES FACTEURS INFLUENCANT LE SITE**

Présence d'un plan d'eau en dérivation sur le ruisseau. Présence de fossés et d'une peupleraie

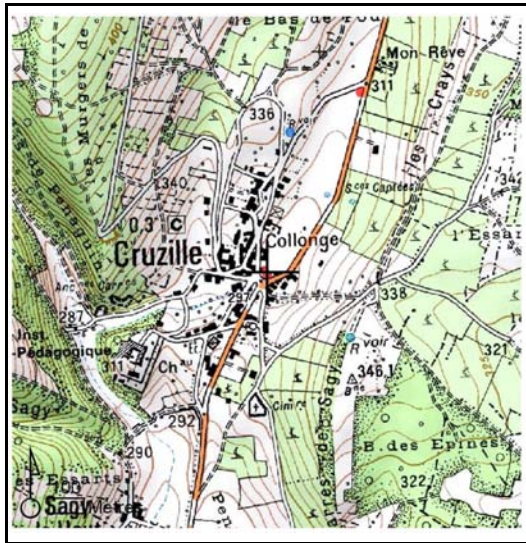
**ORIENTATIONS D'ACTIONS**

Note : 11.D  
Réaliser une expertise écologique plus fine et limiter la populiculture

**DATE DE LA FICHE**

06/07/2009

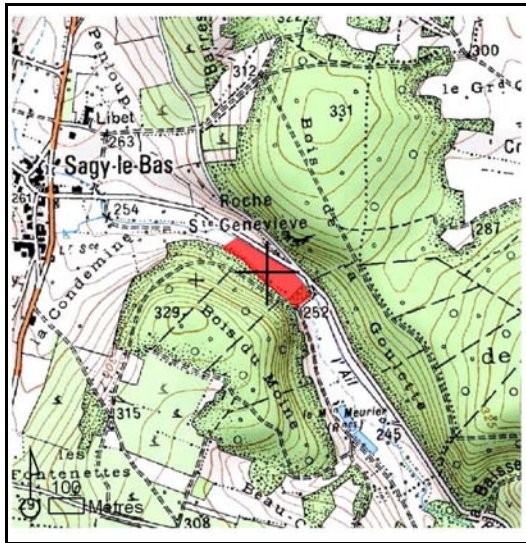
<b>NOM DU SITE</b>		<b>CODE</b>	
<b>Collonge</b>		<b>71BOURBCoil</b>	
<b>COMMUNE</b> CRUZILLE	<b>DEPARTEMENT</b> SAONE-ET-LOIRE	<b>COORD. X/Y (LAMBERT II CARTO)</b>	
<b>BASSIN VERSANT:</b> Bourbonne		<b>TYPO. SDAGE</b>	<b>SUPERFICIE</b>
<b>RIVIERE:</b> Ail		788848	2170358



<b>DESCRIPTION DU SITE</b>
Il s'agit d'une petite mare.

<b>FONCTIONS ET VALEURS MAJEURES</b>
Fonctions socio-économiques (intérêt paysager)
<b>INTERET PATRIMONIAL MAJEUR</b>
<b>BILAN DES MENACES ET DES FACTEURS INFLUENCANT LE SITE</b>
Aucune menace apparente
<b>ORIENTATIONS D'ACTIONS</b>
Préserver l'intégrité du site
<b>DATE DE LA FICHE</b>

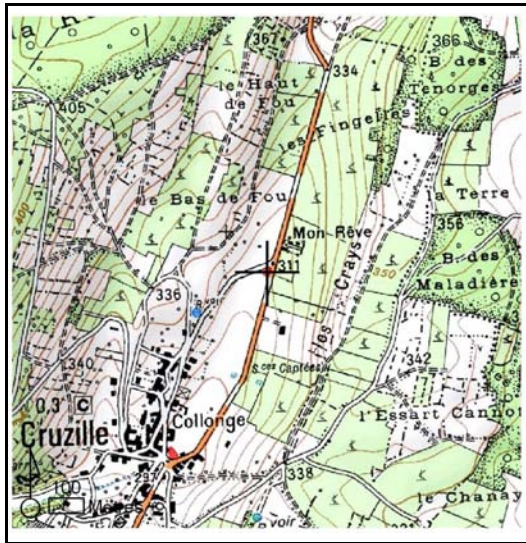
<b>NOM DU SITE</b>		<b>CODE</b>	
<b>Roche Saine Geneviève</b>		<b>71BOURBCruz</b>	
<b>COMMUNE</b> CRUZILLE	<b>DEPARTEMENT</b> SAONE-ET-LOIRE	<b>COORD. X/Y (LAMBERT II CARTO)</b>	
<b>BASSIN VERSANT:</b> Bourbonne		<b>TYPO. SDAGE</b>	<b>SUPERFICIE</b>
<b>RIVIERE:</b> Ail		789210	2169030



<b>DESCRIPTION DU SITE</b>
Il s'agit d'une peupleraie d'environ 1,3 Ha.

<b>FONCTIONS ET VALEURS MAJEURES</b>
Fonctions hydrologiques (expansion des crues) et socio-économiques (populiculture)
<b>INTERET PATRIMONIAL MAJEUR</b>
<b>BILAN DES MENACES ET DES FACTEURS INFLUENCANT LE SITE</b>
<b>ORIENTATIONS D'ACTIONS</b>
Limiter la populiculture au sein des zones humides
<b>DATE DE LA FICHE</b>

<b>NOM DU SITE</b> <b>Mon Rêve</b>		<b>CODE</b> <b>71BOURBReve</b>	
<b>COMMUNE</b> CRUZILLE	<b>DEPARTEMENT</b> SAONE-ET-LOIRE	<b>COORD. X/Y (LAMBERT II CARTO)</b>	
<b>BASSIN VERSANT:</b> Bourbonne		<b>RIVIERE:</b> Ail	
		789121	2170883
		<b>TYPO. SDAGE</b>	<b>SUPERFICIE</b>



DESCRIPTION DU SITE
Il s'agit d'une petite mare temporaire.

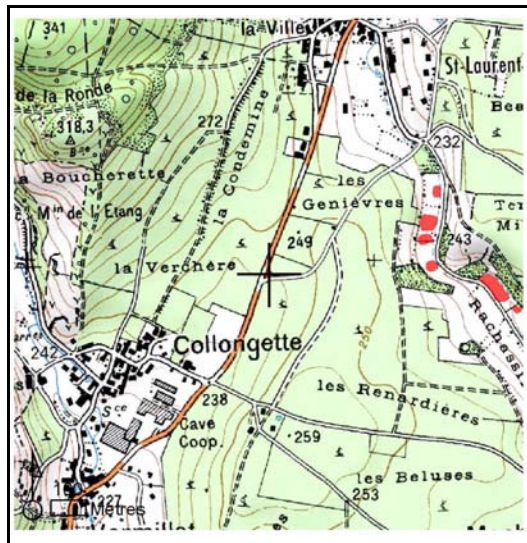
<b>FONCTIONS ET VALEURS MAJEURES</b>
Aucune fonction particulière
<b>INTERET PATRIMONIAL MAJEUR</b>
<b>BILAN DES MENACES ET DES FACTEURS INFLUENCANT LE SITE</b>
Aucune menace apparente
<b>ORIENTATIONS D'ACTIONS</b>
Préserver l'intégrité du site
<b>DATE DE LA FICHE</b>

<b>NOM DU SITE</b> <b>La Verchère</b>	<b>CODE</b> <b>71BOURBVerc</b>
--	-----------------------------------

<b>COMMUNE</b> LUGNY	<b>DEPARTEMENT</b> SAONE-ET-LOIRE
-------------------------	--------------------------------------

<b>COORD. X/Y (LAMBERT II CARTO)</b>	
790697	2167958
<b>TYPO. SDAGE</b>	<b>SUPERFICIE</b>

<b>BASSIN VERSANT:</b> Bourbonne	<b>RIVIERE:</b> Bourbonne
----------------------------------	---------------------------



<b>DESCRIPTION DU SITE</b>
Il s'agit d'une petite mare temporaire

<b>FONCTIONS ET VALEURS MAJEURES</b>
Aucune fonction particulière

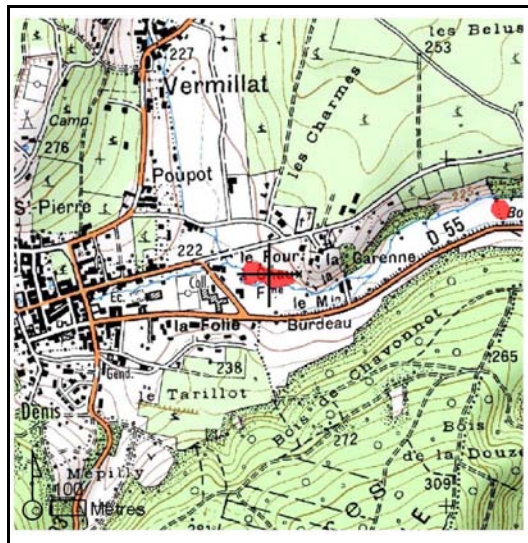
<b>INTERET PATRIMONIAL MAJEUR</b>
Aucun intérêt particulier

<b>BILAN DES MENACES ET DES FACTEURS INFLUENCANT LE SITE</b>
Aucune menace apparente

<b>ORIENTATIONS D'ACTIONS</b>
Préserver l'intégrité du site

<b>DATE DE LA FICHE</b>

<b>NOM DU SITE</b> <b>Peupleraie du Four</b>		<b>CODE</b> <b>71BOURBChau</b>	
<b>COMMUNE</b> LUGNY	<b>DEPARTEMENT</b> SAONE-ET-LOIRE	<b>COORD. X/Y (LAMBERT II CARTO)</b>	
		790480	2166660
		<b>TYPO. SDAGE</b>	<b>SUPERFICIE</b>



<b>DESCRIPTION DU SITE</b>
Il s'agit d'une peupleraie repérée visuellement mais qui n'a pas été prospectée sur le terrain

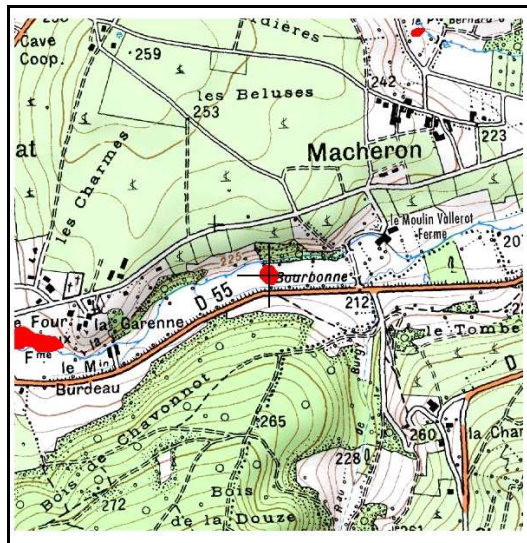
<b>FONCTIONS ET VALEURS MAJEURES</b>
Fonctions socio-économiques (populiculture)
<b>INTERET PATRIMONIAL MAJEUR</b>
<b>BILAN DES MENACES ET DES FACTEURS INFLUENCANT LE SITE</b>
<b>ORIENTATIONS D'ACTIONS</b>
Site à prospecter sur le terrain. Limiter la populiculture.
<b>DATE DE LA FICHE</b>

<b>NOM DU SITE</b> <b>La Garenne</b>	<b>CODE</b> <b>71BOURBGare</b>
---	-----------------------------------

<b>COMMUNE</b> LUGNY	<b>DEPARTEMENT</b> SAONE-ET-LOIRE
-------------------------	--------------------------------------

<b>COORD. X/Y (LAMBERT II CARTO)</b>	
791130	2166860
<b>TYP. SDAGE</b>	<b>SUPERFICIE</b>
bordures de cours d'eau	0,5

<b>BASSIN VERSANT:</b> Bourbonne	<b>RIVIERE:</b> Bourbonne
----------------------------------	---------------------------



**DESCRIPTION DU SITE**

Il s'agit d'une prairie humide (0,5 Ha) partiellement retournée et drainée qui est localisée en bordure de cours d'eau

**ACTIVITES SUR LE SECTEUR**  
élevage / pastoralisme au niveau de la zone humide

**FONCTIONS ET VALEURS MAJEURES**

Fonctions hydrologiques (expansion des crues, ralentissement du ruissellement, auto-épuration des eaux), écologiques et socio-économiques

**INTERET PATRIMONIAL MAJEUR**

Intérêt pour les insectes

**BILAN DES MENACES ET DES FACTEURS INFLUENCANT LE SITE**

Site partiellement retourné et drainé

**ORIENTATIONS D'ACTIONS**

Promouvoir une remise en herbe et l'absence de drainage

**DATE DE LA FICHE**

26/08/2011

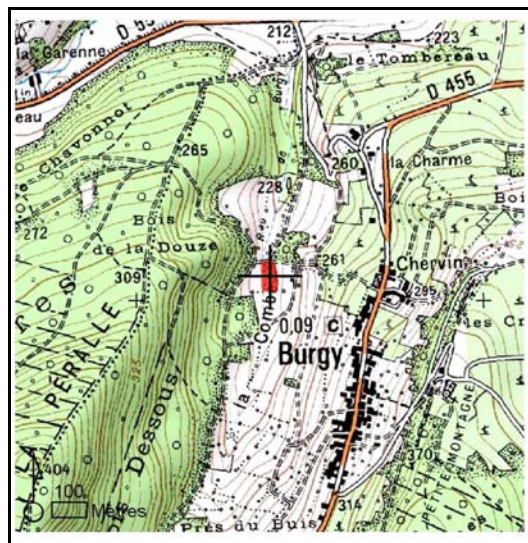


<b>NOM DU SITE</b> <b>Ruisseau de Burgy</b>	<b>CODE</b> <b>71BOURBComb</b>
--	-----------------------------------

<b>COMMUNE</b> BURGY	<b>DEPARTEMENT</b> SAONE-ET-LOIRE
-------------------------	--------------------------------------

<b>COORD. X/Y (LAMBERT II CARTO)</b>	
791380	2166060
<b>TYP. SDAGE</b>	<b>SUPERFICIE</b>
des de bas-fond en tête de b	0,26

<b>BASSIN VERSANT:</b> Bourbonne	<b>RIVIERE:</b> Ru Burgy
----------------------------------	--------------------------



<b>HABITAT(S) - TYPOLOGIE CORINE BIOTOPE</b> 54 Bas-marais et sources
--

**DESCRIPTION DU SITE**

Il s'agit d'une petite baisse alimentée par la source du ruisseau de Burgy

<b>ACTIVITES SUR LE SECTEUR</b>	
pas d'activité marquante	au niveau de la zone humide
élevage / pastoralisme	au niveau de l'espace de fonctionnalité
autre (préciser dans l'encart réservé aux remarque	au niveau de l'espace de fonctionnalité

**FONCTIONS ET VALEURS MAJEURES**

Aucune fonction particulière

**INTERET PATRIMONIAL MAJEUR**

**BILAN DES MENACES ET DES FACTEURS INFLUENCANT LE SITE**

Site sans aucune activité d'entretien en cours de fermeture

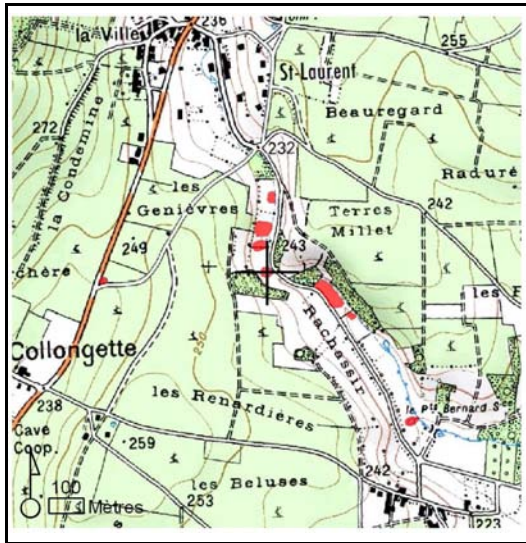
**ORIENTATIONS D'ACTIONS**

Note : 16.F - Pas de recommandations particulières.

**DATE DE LA FICHE**

17/07/2009

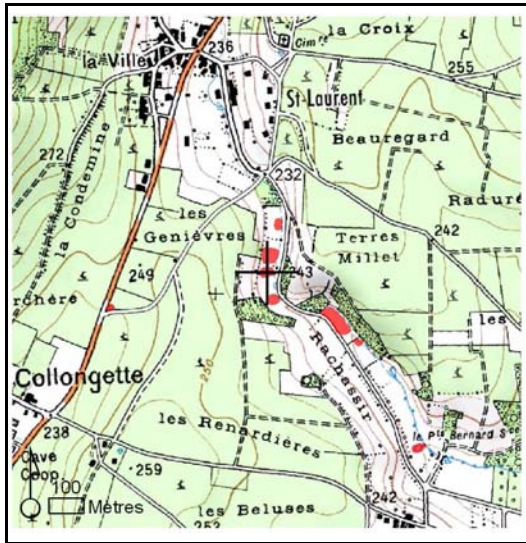
<b>NOM DU SITE</b> <b>Les Genièvres</b>		<b>CODE</b> <b>71BOURBGen1</b>	
<b>COMMUNE</b> LUGNY	<b>DEPARTEMENT</b> SAONE-ET-LOIRE	<b>COORD. X/Y (LAMBERT II CARTO)</b>	
<b>BASSIN VERSANT:</b> Bourbonne		<b>RIVIERE:</b> Bourbonne	
		791170	2167980
		<b>TYPO. SDAGE</b>	<b>SUPERFICIE</b>



<b>DESCRIPTION DU SITE</b>
Il s'agit d'une petite mare temporaire localisée en bordure de cours d'eau.

<b>FONCTIONS ET VALEURS MAJEURES</b>
Fonctions hydrologiques (auto-épuration des eaux) et socio-économiques (intérêt paysager)
<b>INTERET PATRIMONIAL MAJEUR</b>
Intérêt floristique et faunistique
<b>BILAN DES MENACES ET DES FACTEURS INFLUENCANT LE SITE</b>
Aucune menace apparente
<b>ORIENTATIONS D'ACTIONS</b>
Réaliser une expertise complémentaire du site
<b>DATE DE LA FICHE</b>

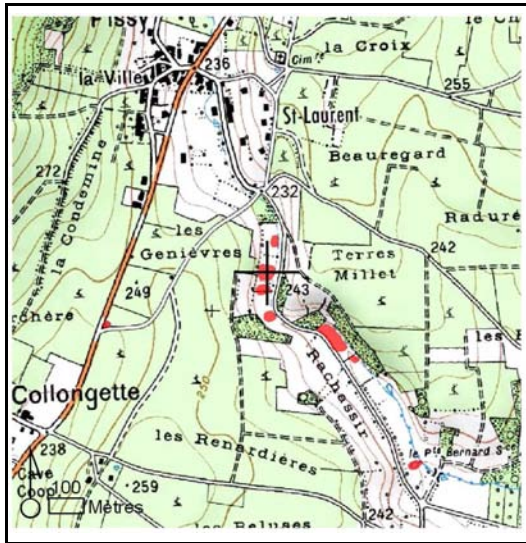
<b>NOM DU SITE</b> <b>Les Genièvres</b>		<b>CODE</b> <b>71BOURBGen2</b>	
<b>COMMUNE</b> LUGNY	<b>DEPARTEMENT</b> SAONE-ET-LOIRE	<b>COORD. X/Y (LAMBERT II CARTO)</b>	
<b>BASSIN VERSANT:</b> Bourbonne		<b>RIVIERE:</b> Bourbonne	
		791150	2168060
		<b>TYPO. SDAGE</b>	<b>SUPERFICIE</b>



<b>DESCRIPTION DU SITE</b>
Il s'agit d'une mare permanente localisée en bordure de cours d'eau

<b>FONCTIONS ET VALEURS MAJEURES</b>
Fonctions hydrologiques (auto-épuration des eaux) et socio-économiques (intérêt paysager)
<b>INTERET PATRIMONIAL MAJEUR</b>
Intérêt floristique et faunistique
<b>BILAN DES MENACES ET DES FACTEURS INFLUENCANT LE SITE</b>
Aucune menace apparente
<b>ORIENTATIONS D'ACTIONS</b>
Réaliser une expertise écologique du site
<b>DATE DE LA FICHE</b>

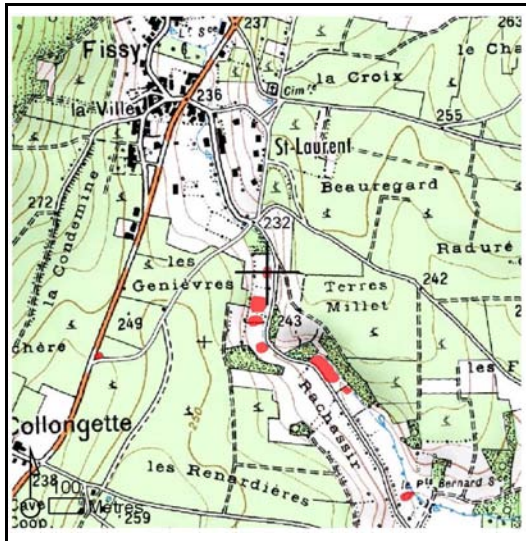
<b>NOM DU SITE</b> <b>Les Genièvres</b>		<b>CODE</b> <b>71BOURBGen3</b>	
<b>COMMUNE</b> LUGNY	<b>DEPARTEMENT</b> SAONE-ET-LOIRE	<b>COORD. X/Y (LAMBERT II CARTO)</b>	
<b>BASSIN VERSANT:</b> Bourbonne		<b>TYPO. SDAGE</b>	<b>SUPERFICIE</b>
<b>RIVIERE:</b> Bourbonne		791160	2168110



<b>DESCRIPTION DU SITE</b>
Il s'agit d'une baisse alimentée probablement par une source

<b>FONCTIONS ET VALEURS MAJEURES</b>
Fonctions hydrologiques (expansion des crues) et socio-économiques (exploitation prairiale)
<b>INTERET PATRIMONIAL MAJEUR</b>
Intérêt floristique et faunistique
<b>BILAN DES MENACES ET DES FACTEURS INFLUENCANT LE SITE</b>
Aucune menace apparente
<b>ORIENTATIONS D'ACTIONS</b>
Réaliser une expertise écologique du site
<b>DATE DE LA FICHE</b>

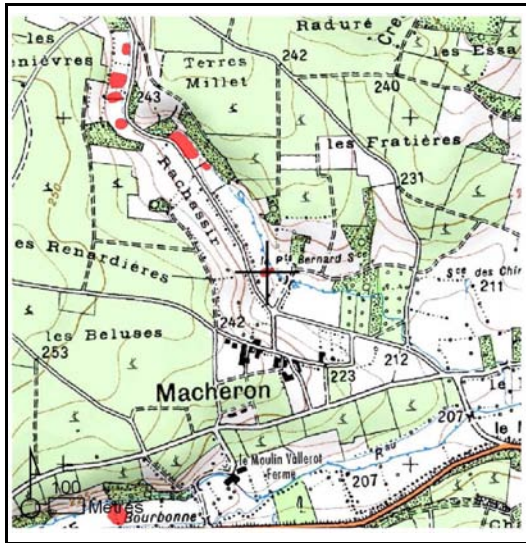
<b>NOM DU SITE</b> <b>Les Genièvres</b>		<b>CODE</b> <b>71BOURBGen4</b>	
<b>COMMUNE</b> LUGNY	<b>DEPARTEMENT</b> SAONE-ET-LOIRE	<b>COORD. X/Y (LAMBERT II CARTO)</b>	
<b>BASSIN VERSANT:</b> Bourbonne		<b>TYPO. SDAGE</b>	<b>SUPERFICIE</b>
<b>RIVIERE:</b> Bourbonne		791180	2168200



<b>DESCRIPTION DU SITE</b>
Il s'agit d'une petite mare permanente localisée en bordure de cours d'eau

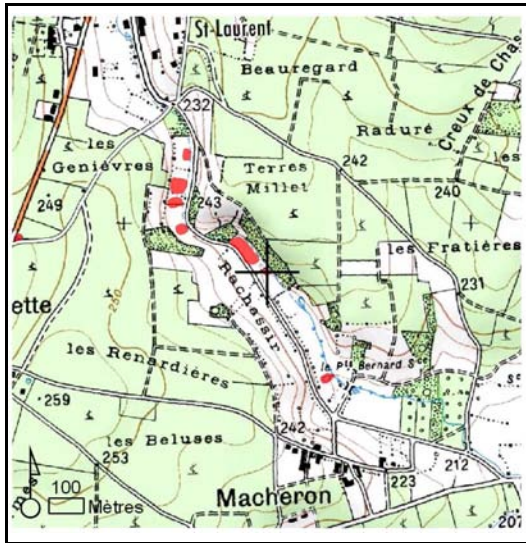
<b>FONCTIONS ET VALEURS MAJEURES</b>
Fonctions hydrologiques (ralentissement du ruissellement) et socio-économiques (intérêt paysager)
<b>INTERET PATRIMONIAL MAJEUR</b>
Intérêt floristique et faunistique
<b>BILAN DES MENACES ET DES FACTEURS INFLUENCANT LE SITE</b>
Aucun menace apparente
<b>ORIENTATIONS D'ACTIONS</b>
Préserver l'intégrité du site
<b>DATE DE LA FICHE</b>

<b>NOM DU SITE</b>		<b>CODE</b>	
<b>Source du Puits St-Bernard</b>		<b>71BOURBPuit</b>	
<b>COMMUNE</b> LUGNY	<b>DEPARTEMENT</b> SAONE-ET-LOIRE	<b>COORD. X/Y (LAMBERT II CARTO)</b>	
<b>BASSIN VERSANT:</b> Bourbonne		791590	2167560
<b>RIVIERE:</b> Bourbonne		<b>TYPO. SDAGE</b>	<b>SUPERFICIE</b>



<b>DESCRIPTION DU SITE</b>	
Il s'agit d'une petite mare permanente en bordure de cours d'eau alimentée par un source	
<b>ACTIVITES SUR LE SECTEUR</b>	
élevage / pastoralisme	au niveau de la zone humide et de l'espace de fonctionnalité
<b>FONCTIONS ET VALEURS MAJEURES</b>	
Fonctions hydrologiques (ralentissement du ruissellement et auto-épuration des eaux)	
<b>INTERET PATRIMONIAL MAJEUR</b>	
Intérêt floristique et faunistique	
<b>BILAN DES MENACES ET DES FACTEURS INFLUENCANT LE SITE</b>	
Aucune menace apparente	
<b>ORIENTATIONS D'ACTIONS</b>	
Préserver l'exploitation prairiale extensive	
<b>DATE DE LA FICHE</b>	

<b>NOM DU SITE</b>		<b>CODE</b>	
<b>Rachassir</b>		<b>71BOURBRac2</b>	
<b>COMMUNE</b> LUGNY	<b>DEPARTEMENT</b> SAONE-ET-LOIRE	<b>COORD. X/Y (LAMBERT II CARTO)</b>	
<b>BASSIN VERSANT:</b> Bourbonne		<b>TYPO. SDAGE</b>	<b>SUPERFICIE</b>
<b>RIVIERE:</b> Bourbonne		791410	2167860



<b>DESCRIPTION DU SITE</b>
Il s'agit d'un emprunt de terre très récent en bordure de cours d'eau dont il conviendra de surveiller l'évolution

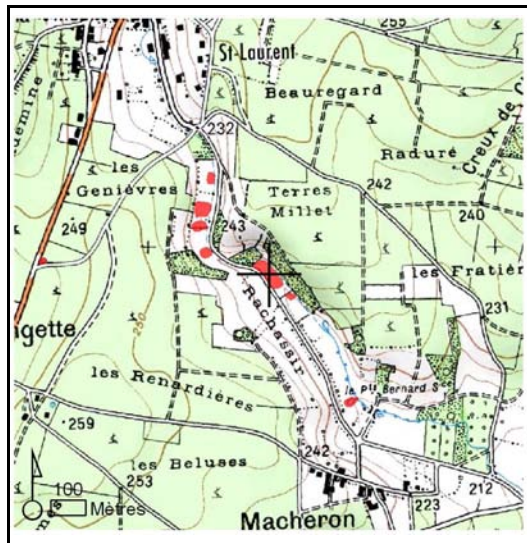
<b>FONCTIONS ET VALEURS MAJEURES</b>
Site nouvellement créé
<b>INTERET PATRIMONIAL MAJEUR</b>
Site nouvellement créé
<b>BILAN DES MENACES ET DES FACTEURS INFLUENCANT LE SITE</b>
Aucune menace apparente
<b>ORIENTATIONS D'ACTIONS</b>
Surveiller l'évolution du site
<b>DATE DE LA FICHE</b>

<b>NOM DU SITE</b> <b>Rachassier</b>	<b>CODE</b> <b>71BOURBRach</b>
---	-----------------------------------

<b>COMMUNE</b> LUGNY	<b>DEPARTEMENT</b> SAONE-ET-LOIRE
-------------------------	--------------------------------------

<b>COORD. X/Y (LAMBERT II CARTO)</b>	
0	0
<b>TYP. SDAGE</b>	<b>SUPERFICIE</b>
bordures de cours d'eau	0,1

<b>BASSIN VERSANT:</b> Bourbonne	<b>RIVIERE:</b> Bourbonne
----------------------------------	---------------------------



**HABITAT(S) - TYPOLOGIE CORINE BIOTOPE**  
 44.9 BOIS MARECAGEUX A AULNE, SAULE ET PIMENT ROYAL  
 53.2 FORMATIONS A GRANDES LAÏCHES (MAGNOCARIÇAIES)

**DESCRIPTION DU SITE**

Il s'agit d'une petite zone humide(cariçaie) localisée en bordure d'un affluent de la Bourbonne.

**ACTIVITES SUR LE SECTEUR**  
 pas d'activité marquante au niveau de la zone humide  
 infrastructures linéaires (routes, voies ferrées) au niveau de l'espace de fonctionnalité

**FONCTIONS ET VALEURS MAJEURES**  
 Ralentissement du ruissellement, autoépuration des eaux et intérêt paysager

**INTERET PATRIMONIAL MAJEUR**  
 Intérêt probable pour les insectes (papillons)

**BILAN DES MENACES ET DES FACTEURS INFLUENCANT LE SITE**  
 Fermeture du milieu en l'absence d'entretien - cultures et vignes existantes sur le bassin versant

**ORIENTATIONS D'ACTIONS**  
 Rajeunir ponctuellement le milieu si nécessaire (note : 12.D)

**DATE DE LA FICHE**  
06/07/2009

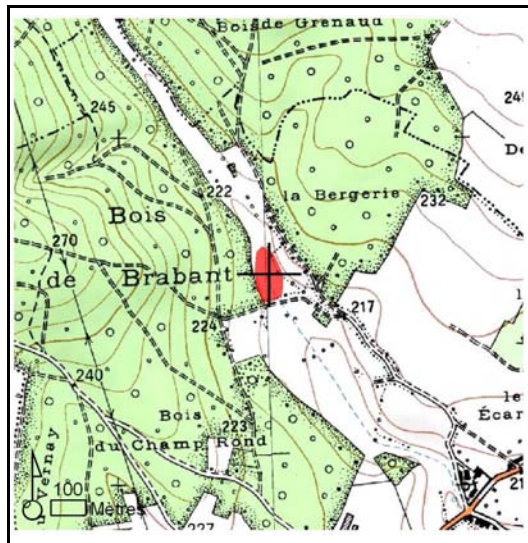


<b>NOM DU SITE</b> <b>Source de la Gravaise</b>	<b>CODE</b> <b>71BOURBGrav</b>
--	-----------------------------------

<b>COMMUNE</b> MONTBELLET	<b>DEPARTEMENT</b> SAONE-ET-LOIRE
------------------------------	--------------------------------------

<b>COORD. X/Y (LAMBERT II CARTO)</b>	
793430	2168610
<b>TYP. SDAGE</b>	<b>SUPERFICIE</b>
des de bas-fond en tête de b	0,7

<b>BASSIN VERSANT:</b> Bourbonne	<b>RIVIERE:</b> Ru Gravaise
----------------------------------	-----------------------------



**HABITAT(S) - TYPOLOGIE CORINE BIOTOPE**  
54 Bas-marais et sources

**DESCRIPTION DU SITE**

Il s'agit d'une zone humide fauchée située en tête de bassin.

<b>ACTIVITES SUR LE SECTEUR</b>	
ylviculture	au niveau de l'espace de fonctionnalité
élevage / pastoralisme	au niveau de l'espace de fonctionnalité
autre (préciser dans l'encart réservé aux remarque	au niveau de la zone humide et de l'espace de fonctionnalité

**FONCTIONS ET VALEURS MAJEURES**

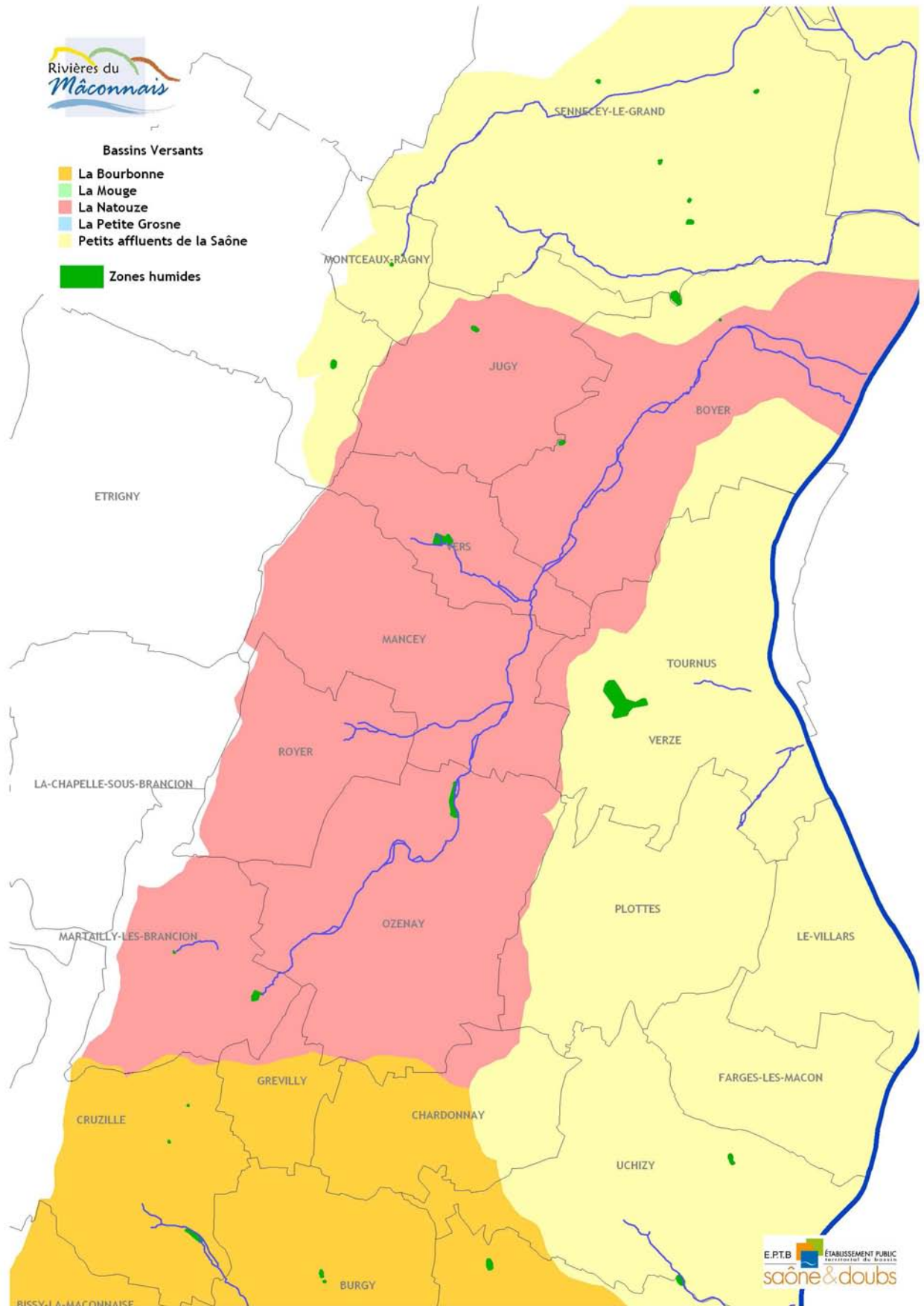
**INTERET PATRIMONIAL MAJEUR**

**BILAN DES MENACES ET DES FACTEURS INFLUENCANT LE SITE**

**ORIENTATIONS D' ACTIONS**  
12.D - aucune recommandation particulière

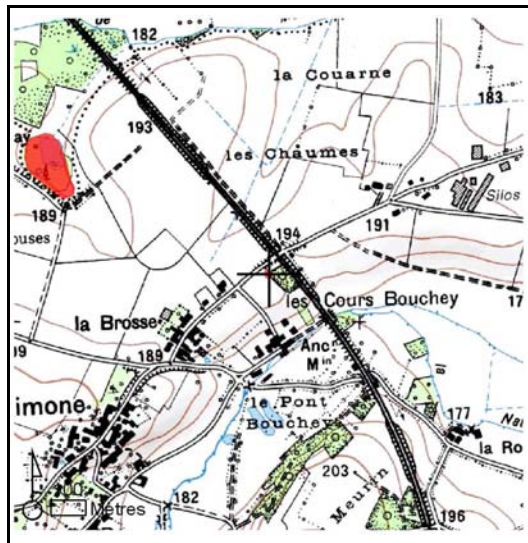
**DATE DE LA FICHE**  
17/07/2009

# Natouze



71BVNATBouc	BV Natouze
71NATOUClou	La Doue
71BVNATClos	Natouze
71NATOULeCo	Natouze
71NATOUSour	Natouze
71NATOUSutÔ	Natouze

<b>NOM DU SITE</b>		<b>CODE</b>	
<b>Mare des Cours Bouchey</b>		<b>71BVNATBouc</b>	
<b>COMMUNE</b> BOYER	<b>DEPARTEMENT</b> SAONE-ET-LOIRE	<b>COORD. X/Y (LAMBERT II CARTO)</b>	
<b>BASSIN VERSANT:</b> Natouze		796730	2182140
<b>RIVIERE:</b> BV Natouze		<b>TYPO. SDAGE</b>	<b>SUPERFICIE</b>



<b>DESCRIPTION DU SITE</b>
Il s'agit d'une petite mare (8m x 2m). Présence de massettes et de lentilles d'eau.

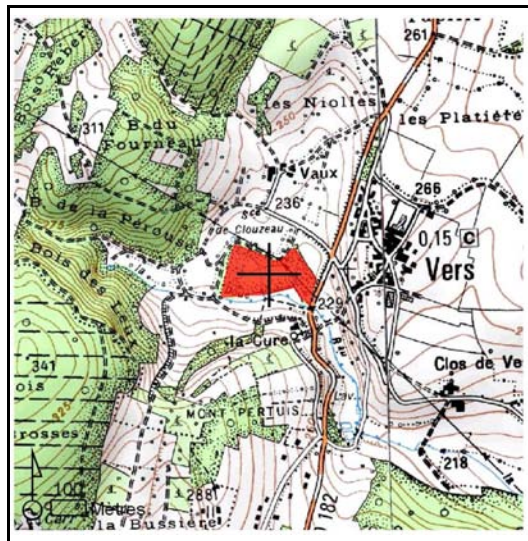
<b>FONCTIONS ET VALEURS MAJEURES</b>
<b>INTERET PATRIMONIAL MAJEUR</b>
<b>BILAN DES MENACES ET DES FACTEURS INFLUENCANT LE SITE</b>
<b>ORIENTATIONS D'ACTIONS</b>
<b>DATE DE LA FICHE</b>

<b>NOM DU SITE</b> <b>Source de Clouzeau</b>	<b>CODE</b> <b>71NATOUClou</b>
---	-----------------------------------

<b>COMMUNE</b> VERS	<b>DEPARTEMENT</b> SAONE-ET-LOIRE
------------------------	--------------------------------------

<b>COORD. X/Y (LAMBERT II CARTO)</b>	
792790	2178980
<b>TYP. SDAGE</b>	<b>SUPERFICIE</b>
des de bas-fond en tête de b	2,5

<b>BASSIN VERSANT:</b> Natouze	<b>RIVIERE:</b> Ru Doue
--------------------------------	-------------------------



<b>HABITAT(S) - TYPOLOGIE CORINE BIOTOPE</b> 54 Bas-marais et sources
--

<b>DESCRIPTION DU SITE</b>

<b>ACTIVITES SUR LE SECTEUR</b>	
pas d'activité marquante	au niveau de la zone humide
ylviculture	au niveau de l'espace de fonctionnalité
élevage / pastoralisme	au niveau de l'espace de fonctionnalité

<b>FONCTIONS ET VALEURS MAJEURES</b>
Fonction hydrologique (ralentissement du ruissellement) et écologiques

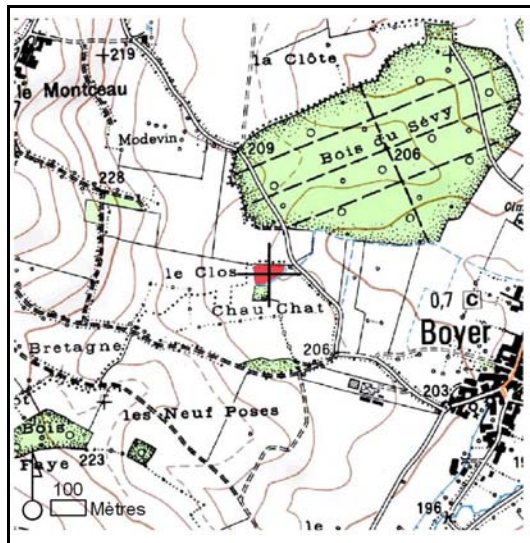
<b>INTERET PATRIMONIAL MAJEUR</b>
Habitat floristique et faunistique

<b>BILAN DES MENACES ET DES FACTEURS INFLUENCANT LE SITE</b>
Absence d'activité d'entretien

<b>ORIENTATIONS D'ACTIONS</b>
Note : 4.B Milieu remarquable, en cours de fermeture par la strate arbustive. Nécessité d'un inventaire écologique complémentaire. Etudier l'opportunité de rajeunir le milieu.

<b>DATE DE LA FICHE</b>	08/07/2009
-------------------------	------------

<b>NOM DU SITE</b> <b>Ru de la Doue</b>		<b>CODE</b> <b>71BVNATClos</b>	
<b>COMMUNE</b> VERS	<b>DEPARTEMENT</b> SAONE-ET-LOIRE	<b>COORD. X/Y (LAMBERT II CARTO)</b>	
<b>BASSIN VERSANT:</b> Natouze		<b>RIVIERE:</b> Natouze	
		792760	2178980
		<b>TYPO. SDAGE</b>	<b>SUPERFICIE</b>
		des de bas-fond en tête de b	2,5



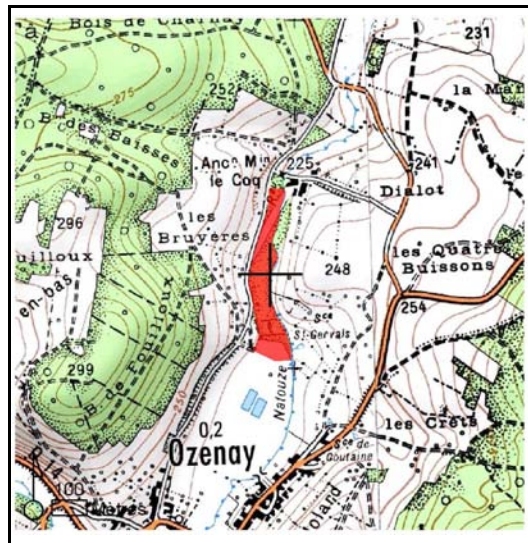
<b>DESCRIPTION DU SITE</b>	
Il s'agit d'une zone marécageuse en cours de fermeture par des boisements dont le potentiel écologique est pour l'heure difficile à apprécier.	
<b>ACTIVITES SUR LE SECTEUR</b>	
pas d'activité marquante	au niveau de la zone humide
élevage / pastoralisme	au niveau de l'espace de fonctionnalité
<b>FONCTIONS ET VALEURS MAJEURES</b>	
Fonctions hydrologiques (ralentissement du ruissellement et soutien d'étiage) et écologiques	
<b>INTERET PATRIMONIAL MAJEUR</b>	
Habitats (roselière, saulaie)	
<b>BILAN DES MENACES ET DES FACTEURS INFLUENCANT LE SITE</b>	
Fermeture du site par des boisements excessifs	
<b>ORIENTATIONS D'ACTIONS</b>	
Réaliser une étude hydro-écologique, établir un plan de gestion et rajeunir le site par des travaux sélectifs de déboisement	
<b>DATE DE LA FICHE</b>	
02/05/2011	

<b>NOM DU SITE</b>	<b>CODE</b>
<b>Prairie humide du Moulin Le Coq</b>	<b>71NATOULeCo</b>

<b>COMMUNE</b> OZENAY	<b>DEPARTEMENT</b> SAONE-ET-LOIRE
--------------------------	--------------------------------------

<b>COORD. X/Y (LAMBERT II CARTO)</b>	
792900	2175260
<b>TYP. SDAGE</b>	<b>SUPERFICIE</b>
bordures de cours d'eau	1

<b>BASSIN VERSANT:</b> Natouze	<b>RIVIERE:</b> Natouze
--------------------------------	-------------------------



<b>HABITAT(S) - TYPOLOGIE CORINE BIOTOPE</b>
37 Prairies humides

**DESCRIPTION DU SITE**

Il s'agit d'une belle prairie humide (400m x 25m) localisée en bordure du canal d'alimentation du moulin mais qui est également alimenté en eau par 2 sources. Ce site semble présenter un certain intérêt floristique et faunistique (insectes, amphibiens...) qui devra être précisé par une étude écologique spécifique.

<b>ACTIVITES SUR LE SECTEUR</b>
élevage / pastoralisme <span style="float: right;">au niveau de la zone humide et de l'espace de fonctionnalité</span>

**FONCTIONS ET VALEURS MAJEURES**

Expansion des crues, ralentissement du ruissellement et auto-épuration des eaux.

**INTERET PATRIMONIAL MAJEUR**

Intérêt faunistique (amphibiens et insectes).

**BILAN DES MENACES ET DES FACTEURS INFLUENCANT LE SITE**

Aucune menace apparente à court-terme mais le fonctionnement hydrologique du site pourrait être amélioré en bouchant les drains latéraux et en valorisant les apports par les 2 sources.

**ORIENTATIONS D'ACTIONS**

Favoriser l'alimentation en eau du site (sources, crues, ruissellement...) et ses capacités de rétention. Etablir un diagnostic hydrologique et écologique spécifique (insectes, amphibiens).

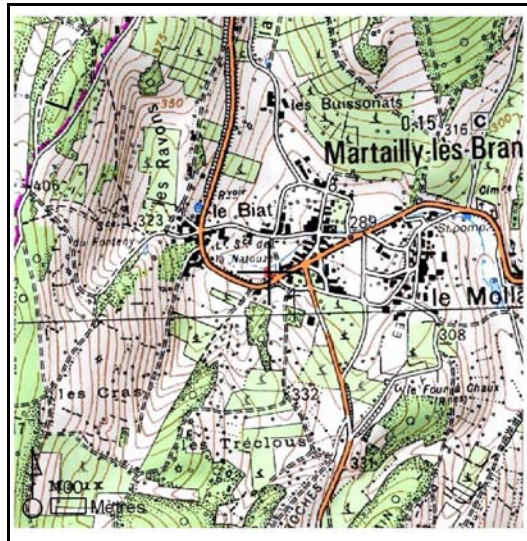
**DATE DE LA FICHE**

02/07/2010

<b>NOM DU SITE</b>	<b>CODE</b>
	<b>71NATOUSour</b>

<b>COORD. X/Y (LAMBERT II CARTO)</b>	
0	0
<b>TYPO. SDAGE</b>	<b>SUPERFICIE</b>

<b>BASSIN VERSANT:</b> Natouze	<b>RIVIERE:</b> Natouze
--------------------------------	-------------------------



<b>DESCRIPTION DU SITE</b>

<b>FONCTIONS ET VALEURS MAJEURES</b>

<b>INTERET PATRIMONIAL MAJEUR</b>

<b>BILAN DES MENACES ET DES FACTEURS INFLUENCANT LE SITE</b>

<b>ORIENTATIONS D'ACTIONS</b>

<b>DATE DE LA FICHE</b>

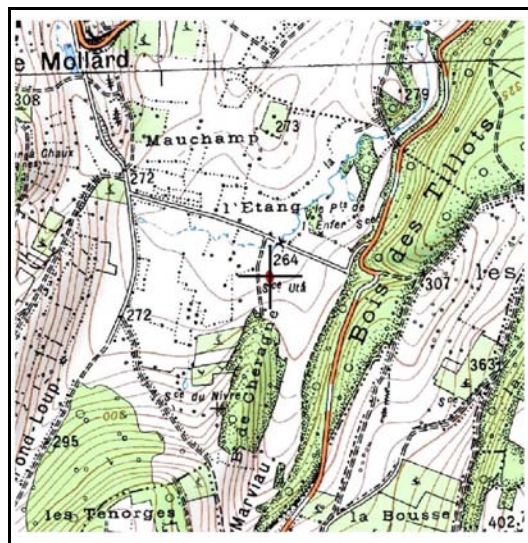


<b>NOM DU SITE</b> <b>Source Utâ</b>	<b>CODE</b> <b>71NATOUSutâ</b>
---	-----------------------------------

<b>COMMUNE</b> MARTAILLY-LES-BRANCION	<b>DEPARTEMENT</b> SAONE-ET-LOIRE
--	--------------------------------------

<b>COORD. X/Y (LAMBERT II CARTO)</b>	
790150	2172380
<b>TYP. SDAGE</b>	<b>SUPERFICIE</b>
zones humides ponctuelles	0,9067

<b>BASSIN VERSANT:</b> Natouze	<b>RIVIERE:</b> Natouze
--------------------------------	-------------------------



**HABITAT(S) - TYPOLOGIE CORINE BIOTOPE**  
44 Forêts et fourrés alluviaux ou très humides

**DESCRIPTION DU SITE**

Il s'agit d'une des sources de la Natouze. Le milieu est complètement fermé par la strate arbustive. Une réflexion sur d'éventuels travaux de rajeunissement est préconisée.

<b>ACTIVITES SUR LE SECTEUR</b>	
pas d'activité marquante	au niveau de la zone humide
agriculture	au niveau de l'espace de fonctionnalité
élevage / pastoralisme	au niveau de l'espace de fonctionnalité

**FONCTIONS ET VALEURS MAJEURES**  
Indéterminées (site inaccessible)

**INTERET PATRIMONIAL MAJEUR**  
Indéterminé (site inaccessible)

**BILAN DES MENACES ET DES FACTEURS INFLUENCANT LE SITE**  
Milieu excessivement fermé par la strate arbustive.

**ORIENTATIONS D'ACTIONS**  
Engager une réflexion relative au rajeunissement du milieu.

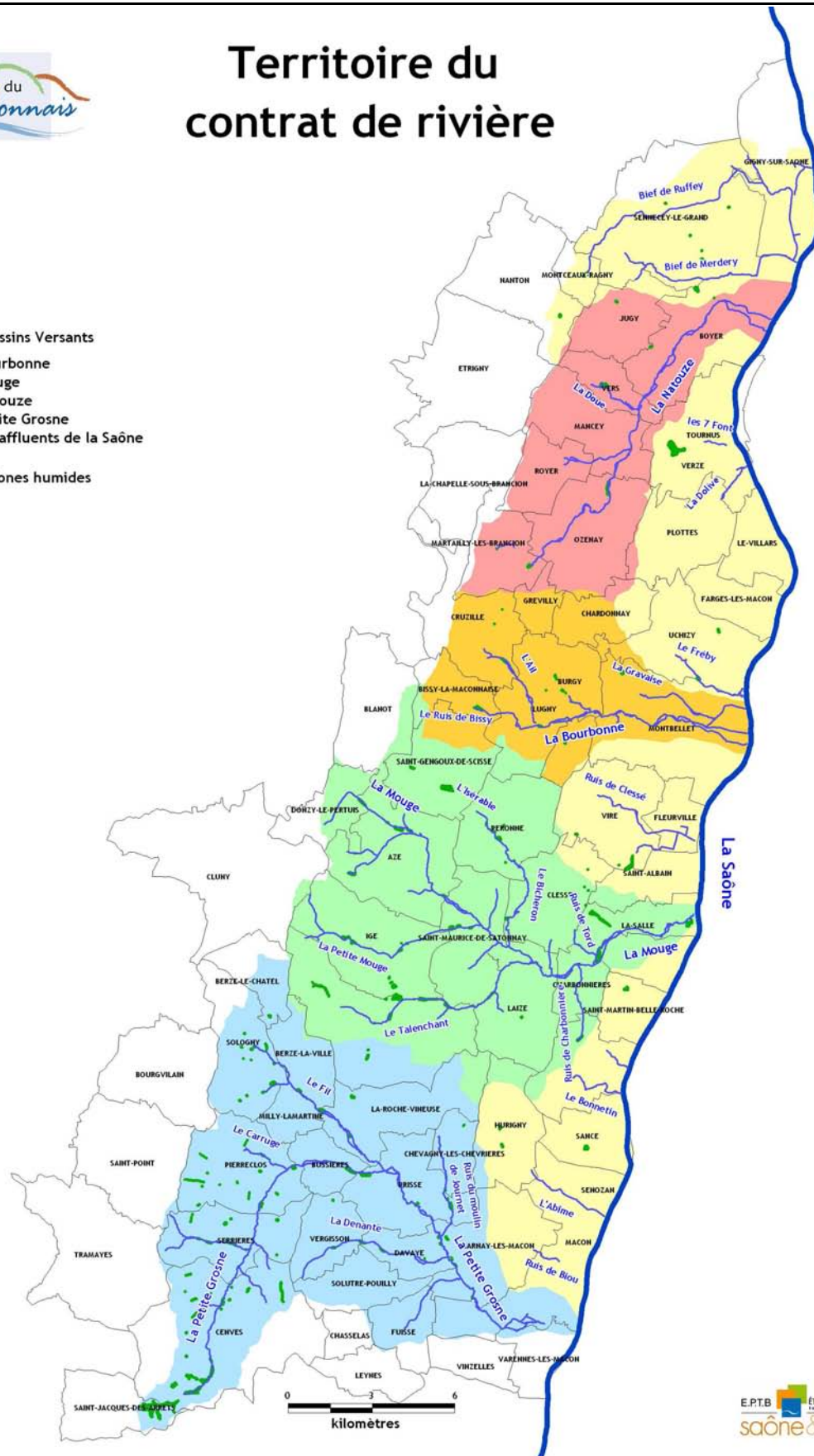
**DATE DE LA FICHE**  
02/06/2010

# Petits affluents



## Territoire du contrat de rivière

- Bassins Versants**
- La Bourbonne
  - La Mouge
  - La Natouze
  - La Petite Grosne
  - Petits affluents de la Saône
- Zones humides**
- Zones humides



Code	Rivière
71BVSAOColo	affluents Macon
71ABYMEMiol	l'Abyme
71ABYMEPiot	l'Abyme
71TARIAUGran	Le Tariaudin
71BVNATBoul	Bief de Merdery
71BVNATCivo	Bief de Merdery
71BVNATChai	Bief de Merdery
71BVNATTrem	Bief de Merdery
71NATOUPla1	Bief de Merdery
71NATOUPla2	Bief de Merdery
71NATOUPla3	Bief de Merdery
71BVNATTirn	Bief du Merdery
71BVNATChan	Bief de Ruffey
71NATOUCorl	Bief de Ruffey
71NATOUFral	Bief de Ruffey
71NATOUMont	Bief de Ruffey
71BVNATJuli	Bief du Potet
71BOURBBett	Ru de Bettevoux
71BOURBMori	Ru de Fébry
71BVMOChai	Ruisseau de Poiseuil
71MOUGEPrÛt	Ruisseau de Poiseuil
71POISEUBurg	Ruisseau de Poiseuil
71POISEUSens	Ruisseau de Poiseuil

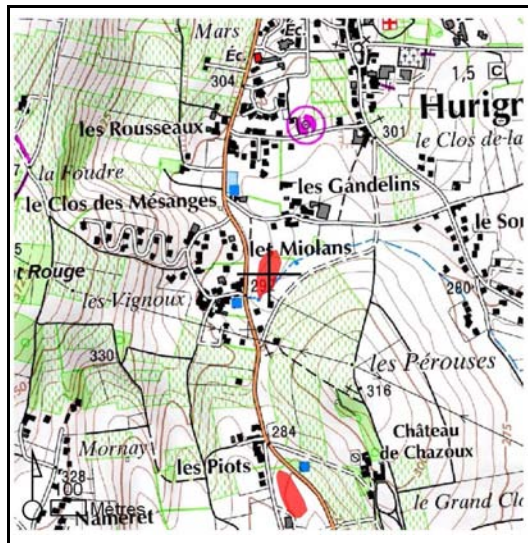
<b>NOM DU SITE</b>		<b>CODE</b>	
<b>La Colonge</b>		<b>71BVSAOColo</b>	
<b>COMMUNE</b>	<b>DEPARTEMENT</b>	<b>COORD. X/Y (LAMBERT II CARTO)</b>	
SAINT-MARTIN-BELLE-ROCHE	SAONE-ET-LOIRE	793590	2157190
<b>BASSIN VERSANT:</b> Saône	<b>RIVIERE:</b> affluent direct Saône (sa)	<b>TYPO. SDAGE</b>	<b>SUPERFICIE</b>



<b>DESCRIPTION DU SITE</b>
Il s'agit d'une retenue collinaire comprenant une mare permanente occupée par une roselière

<b>FONCTIONS ET VALEURS MAJEURES</b>
Fonctions hydrologiques (ralentissement du ruissellement et auto-épuration des eaux) et socio-économiques (intérêt paysager)
<b>INTERET PATRIMONIAL MAJEUR</b>
Intérêt floistique et faunistique
<b>BILAN DES MENACES ET DES FACTEURS INFLUENCANT LE SITE</b>
Aucune menace apparente
<b>ORIENTATIONS D'ACTIONS</b>
Réaliser une expertise écologique
<b>DATE DE LA FICHE</b>

<b>NOM DU SITE</b>		<b>CODE</b>	
<b>Miolan</b>		<b>71ABYMEMiol</b>	
<b>COMMUNE</b> HURIGNY	<b>DEPARTEMENT</b> SAONE-ET-LOIRE	<b>COORD. X/Y (LAMBERT II CARTO)</b>	
<b>BASSIN VERSANT:</b> Affluents directs		<b>TYPO. SDAGE</b>	<b>SUPERFICIE</b>
<b>RIVIERE:</b> Abyrne		789060	2152160



<b>DESCRIPTION DU SITE</b>
Il s'agit d'une zone basse localisée en bordure du cours d'eau qui est principalement constituée de boisements et d'une petite mare (20mx20m).

<b>FONCTIONS ET VALEURS MAJEURES</b>
Ralentissement du ruissellement et auto-épuration des eaux
<b>INTERET PATRIMONIAL MAJEUR</b>
Phragmitaie très ponctuelle
<b>BILAN DES MENACES ET DES FACTEURS INFLUENCANT LE SITE</b>
Secteur de cultures intensives.
<b>ORIENTATIONS D'ACTIONS</b>
Promouvoir la mise en place de bandes enherbées en bordure du cours d'eau et de la zone humide. Favoriser le développement de la phragmitaie.
<b>DATE DE LA FICHE</b>
04/11/2008


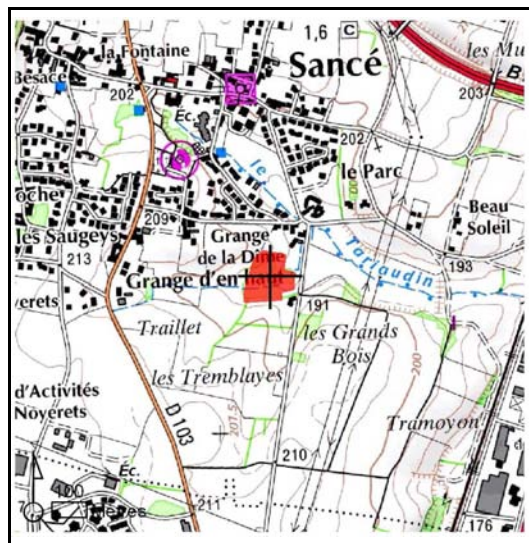


<b>NOM DU SITE</b> <b>Grange d'En Haut</b>	<b>CODE</b> <b>71TARIAUGran</b>
---	------------------------------------

<b>COMMUNE</b> SANCE	<b>DEPARTEMENT</b> SAONE-ET-LOIRE
-------------------------	--------------------------------------

<b>COORD. X/Y (LAMBERT II CARTO)</b>	
792140	2151440
<b>TYP. SDAGE</b>	<b>SUPERFICIE</b>
bordures de cours d'eau	1

<b>BASSIN VERSANT:</b> Affluents directs	<b>RIVIERE:</b> Tariaudin
--	---------------------------



<b>HABITAT(S) - TYPOLOGIE CORINE BIOTOPE</b> 83.32 PLANTATIONS DE FEUILLUS
---

**DESCRIPTION DU SITE**

Ce site qui n'a pas pu être visité, est composé d'une peupleraie (200mx50m) localisée en bordure de cours d'eau (200mx50m).

<b>ACTIVITES SUR LE SECTEUR</b>	
ylviculture	au niveau de la zone humide
élevage / pastoralisme	au niveau de l'espace de fonctionnalité

<b>FONCTIONS ET VALEURS MAJEURES</b>
Auto-épuration des eaux et ralentissement du ruissellement

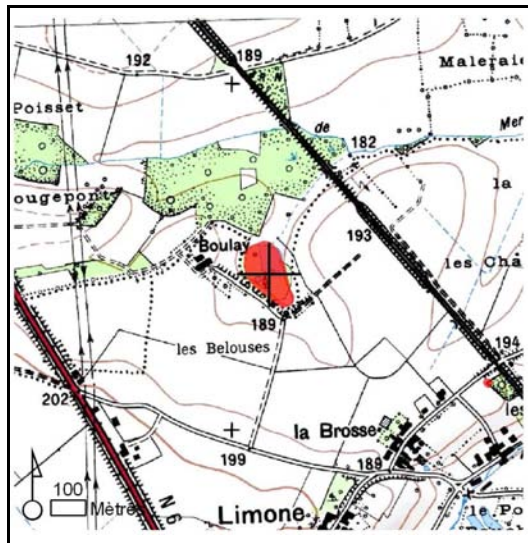
<b>INTERET PATRIMONIAL MAJEUR</b>

<b>BILAN DES MENACES ET DES FACTEURS INFLUENCANT LE SITE</b>

<b>ORIENTATIONS D'ACTIONS</b>
Limiter la populiculture en zone humide.

<b>DATE DE LA FICHE</b>	05/11/2008
-------------------------	------------

<b>NOM DU SITE</b> <b>Boulay</b>		<b>CODE</b> <b>71BVNATBoul</b>	
<b>COMMUNE</b> BOYER	<b>DEPARTEMENT</b> SAONE-ET-LOIRE	<b>COORD. X/Y (LAMBERT II CARTO)</b>	
<b>BASSIN VERSANT:</b> Affluents directs		<b>TYPO. SDAGE</b>	<b>SUPERFICIE</b>
<b>RIVIERE:</b> Bief de Merdery		796100	2182450



<b>DESCRIPTION DU SITE</b>
Site inaccessible car situé en propriété privée. Il s'agit probablement d'un ancien petit étang localisé en tête de bassin du bief de Merdery. Une prospection du site serait sans doute judicieuse après obtention de l'accord du propriétaire.

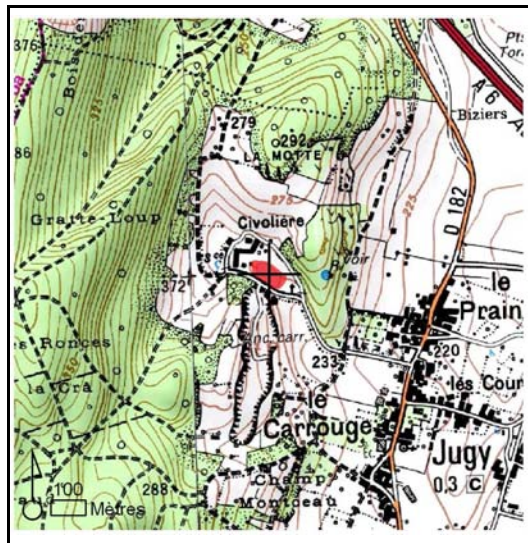
<b>FONCTIONS ET VALEURS MAJEURES</b>
<b>INTERET PATRIMONIAL MAJEUR</b>
<b>BILAN DES MENACES ET DES FACTEURS INFLUENCANT LE SITE</b>
<b>ORIENTATIONS D'ACTIONS</b>
<b>DATE DE LA FICHE</b>



<b>NOM DU SITE</b>	<b>CODE</b>
	<b>71BVNATCivo</b>

<b>COORD. X/Y (LAMBERT II CARTO)</b>	
0	0
<b>TYPO. SDAGE</b>	<b>SUPERFICIE</b>

<b>BASSIN VERSANT:</b> Natouze	<b>RIVIERE:</b> BV Natouze
--------------------------------	----------------------------



<b>DESCRIPTION DU SITE</b>

<b>FONCTIONS ET VALEURS MAJEURES</b>

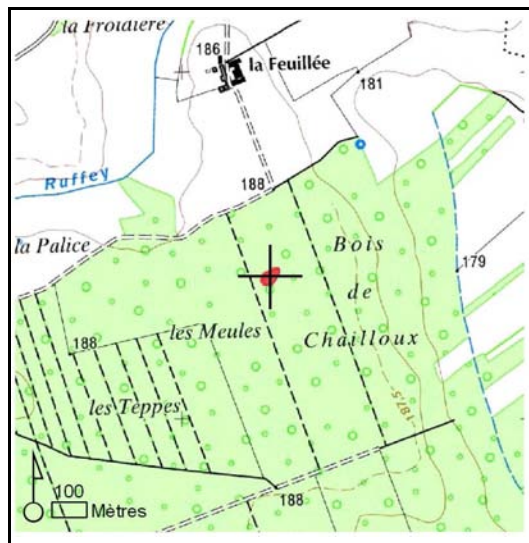
<b>INTERET PATRIMONIAL MAJEUR</b>

<b>BILAN DES MENACES ET DES FACTEURS INFLUENCANT LE SITE</b>

<b>ORIENTATIONS D'ACTIONS</b>

<b>DATE DE LA FICHE</b>

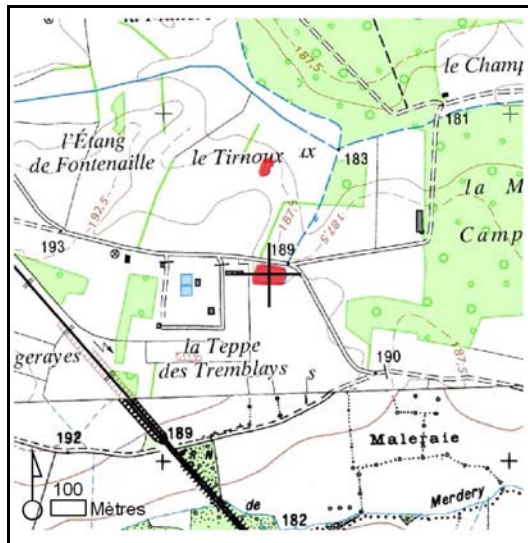
<b>NOM DU SITE</b>		<b>CODE</b>	
<b>Mare forestière du Bois de Chailloux</b>		<b>71BVNATChai</b>	
<b>COMMUNE</b> SENNECEY-LE-GRAND	<b>DEPARTEMENT</b> SAONE-ET-LOIRE	<b>COORD. X/Y (LAMBERT II CARTO)</b>	
<b>BASSIN VERSANT:</b> Affluents directs		797260	2185410
<b>RIVIERE:</b> bassin versant Natouze		<b>TYP. SDAGE</b>	<b>SUPERFICIE</b>
		zones humides artificielles	0,5



<b>HABITAT(S) - TYPOLOGIE CORINE BIOTOPE</b>
22 Lacs, étangs, mares (eau douce)

<b>DESCRIPTION DU SITE</b>
Il s'agit d'une mare forestière d'environ 5000 m <sup>2</sup> (100m x 50m) en cours de fermeture par la saulaie. Ce site revêt un intérêt certain pour les amphibiens.
<b>ACTIVITES SUR LE SECTEUR</b>
sylviculture <span style="float: right;">au niveau de l'espace de fonctionnalité</span>
<b>FONCTIONS ET VALEURS MAJEURES</b>
Fonctions biologiques et socio-économiques (valorisation pédagogique ?)
<b>INTERET PATRIMONIAL MAJEUR</b>
Intérêt pour les amphibiens
<b>BILAN DES MENACES ET DES FACTEURS INFLUENCANT LE SITE</b>
Fermeture importante du site par la saulaie/aulnaie
<b>ORIENTATIONS D'ACTIONS</b>
Etablir un plan de gestion de la mare forestière après réalisation d'une expertise écologique et hydrologique du site (établir un contact avec l'ONF).
<b>DATE DE LA FICHE</b>
02/07/2000

<b>NOM DU SITE</b>		<b>CODE</b>	
<b>Ancien étang des Tremblays</b>		<b>71BVNATTrem</b>	
<b>COMMUNE</b> SENNECEY-LE-GRAND	<b>DEPARTEMENT</b> SAONE-ET-LOIRE	<b>COORD. X/Y (LAMBERT II CARTO)</b>	
		796300	2183530
<b>BASSIN VERSANT:</b> Affluents directs		<b>RIVIERE:</b> Bief de Merdery	<b>TYPO. SDAGE</b>
			<b>SUPERFICIE</b>



<b>DESCRIPTION DU SITE</b>
<p>Ce petit étang communal (80m x 30m) était asséché le jour de la visite. Il était autrefois utilisé pour la pratique de la pêche à la ligne. Les saules et aulnes commencent à s'y développer.</p>

<b>FONCTIONS ET VALEURS MAJEURES</b>
<b>INTERET PATRIMONIAL MAJEUR</b>
<b>BILAN DES MENACES ET DES FACTEURS INFLUENCANT LE SITE</b>
<b>ORIENTATIONS D'ACTIONS</b>
<b>DATE DE LA FICHE</b>

<b>NOM DU SITE</b> <b>La Platière</b>	<b>CODE</b> <b>71NATOUPla1</b>
--	-----------------------------------

<b>COMMUNE</b> SENNECEY-LE-GRAND	<b>DEPARTEMENT</b> SAONE-ET-LOIRE
-------------------------------------	--------------------------------------

<b>COORD. X/Y (LAMBERT II CARTO)</b>	
795870	2184380
<b>TYP. SDAGE</b>	<b>SUPERFICIE</b>
zones humides ponctuelles	0,04

<b>BASSIN VERSANT:</b> Affluents directs	<b>RIVIERE:</b> Affluents Natouze
--	-----------------------------------



<b>HABITAT(S) - TYPOLOGIE CORINE BIOTOPE</b> 22 Lacs, étangs, mares (eau douce)
--

**DESCRIPTION DU SITE**

Il s'agit d'un ensemble de 3 petites mares. Celle-ci semble être permanente et constitue la plus intéressante.

<b>ACTIVITES SUR LE SECTEUR</b> sylviculture	au niveau de la zone humide
---	-----------------------------

**FONCTIONS ET VALEURS MAJEURES**

**INTERET PATRIMONIAL MAJEUR**

Habitats pour les amphibiens, libellules et les papillons

**BILAN DES MENACES ET DES FACTEURS INFLUENCANT LE SITE**

Pâturage (bassin versant : 40%)  
Pratiques et travaux forestiers (bassin versant : 30%) et cultures  
Fermeture du milieu par la saulaie

**ORIENTATIONS D'ACTIONS**

Note : 3.A  
Recommandations :  
- réalisation d'un inventaire écologique complémentaire  
- limiter la propagation de la saulaie  
- limiter la replantation de peupliers

**DATE DE LA FICHE**

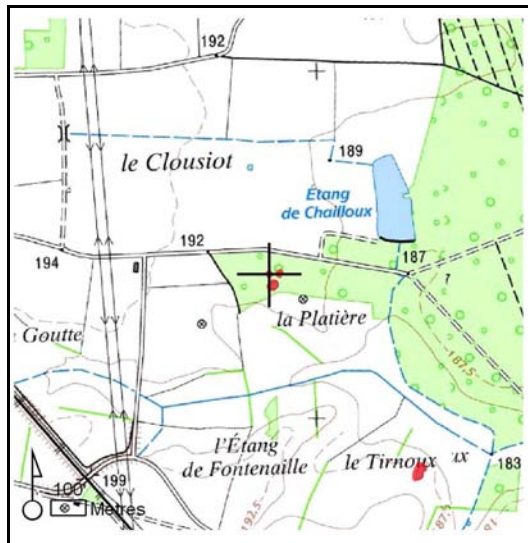
08/07/2009

<b>NOM DU SITE</b> <b>La Platière</b>	<b>CODE</b> <b>71NATOUPla2</b>
--	-----------------------------------

<b>COMMUNE</b> SENNECEY-LE-GRAND	<b>DEPARTEMENT</b> SAONE-ET-LOIRE
-------------------------------------	--------------------------------------

<b>COORD. X/Y (LAMBERT II CARTO)</b>	
795860	2184410
<b>TYP. SDAGE</b>	<b>SUPERFICIE</b>
zones humides ponctuelles	0,001

<b>BASSIN VERSANT:</b> Affluents directs	<b>RIVIERE:</b> Affluents Natouze
--	-----------------------------------



<b>HABITAT(S) - TYPOLOGIE CORINE BIOTOPE</b>
22 Lacs, étangs, mares (eau douce)

<b>DESCRIPTION DU SITE</b>
Il s'agit d'un ensemble de 3 mares (temporaires ou permanente selon les cas). Consulter la fiche 71NATOUPla1

<b>FONCTIONS ET VALEURS MAJEURES</b>

<b>INTERET PATRIMONIAL MAJEUR</b>

<b>BILAN DES MENACES ET DES FACTEURS INFLUENCANT LE SITE</b>

<b>ORIENTATIONS D'ACTIONS</b>

<b>DATE DE LA FICHE</b>

<b>NOM DU SITE</b> <b>La Platière</b>	<b>CODE</b> <b>71NATOUPla3</b>
--	-----------------------------------

<b>COMMUNE</b> SENNECEY-LE-GRAND	<b>DEPARTEMENT</b> SAONE-ET-LOIRE
-------------------------------------	--------------------------------------

<b>COORD. X/Y (LAMBERT II CARTO)</b>	
795890	2184420
<b>TYP. SDAGE</b>	<b>SUPERFICIE</b>
zones humides ponctuelles	0,01

<b>BASSIN VERSANT:</b> Affluents directs	<b>RIVIERE:</b> Affluents Natouze
--	-----------------------------------



**HABITAT(S) - TYPOLOGIE CORINE BIOTOPE**  
22 Lacs, étangs, mares (eau douce)

**DESCRIPTION DU SITE**

Il s'agit d'un ensemble de 3 petites mares (2 semblent temporaires et une semble permanente). Consulter la fiche 71NATOUPla1

**FONCTIONS ET VALEURS MAJEURES**

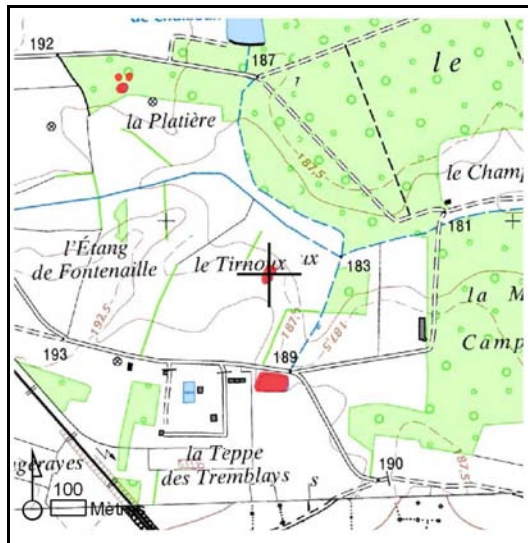
**INTERET PATRIMONIAL MAJEUR**

**BILAN DES MENACES ET DES FACTEURS INFLUENCANT LE SITE**

**ORIENTATIONS D'ACTIONS**

**DATE DE LA FICHE**

<b>NOM DU SITE</b> <b>Mare du Tirnoix</b>		<b>CODE</b> <b>71BVNATTirn</b>	
<b>COMMUNE</b> SENNECEY-LE-GRAND		<b>DEPARTEMENT</b> SAONE-ET-LOIRE	
<b>BASSIN VERSANT:</b> Affluents directs		<b>RIVIERE:</b> Bief du Merdery	
		<b>COORD. X/Y (LAMBERT II CARTO)</b>	
		796290	2183850
		<b>TYPO. SDAGE</b>	<b>SUPERFICIE</b>



<b>DESCRIPTION DU SITE</b>
Il s'agit d'une petite mare temporaire (8m x 4m) servant d'abreuvoir à vaches.

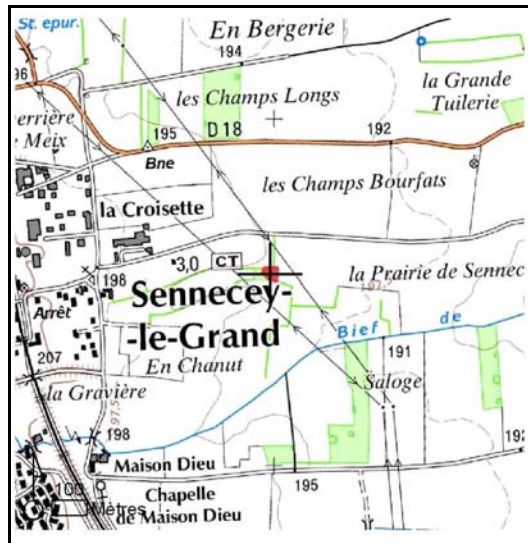
<b>FONCTIONS ET VALEURS MAJEURES</b>
<b>INTERET PATRIMONIAL MAJEUR</b>
<b>BILAN DES MENACES ET DES FACTEURS INFLUENCANT LE SITE</b>
<b>ORIENTATIONS D'ACTIONS</b>
<b>DATE DE LA FICHE</b>

<b>NOM DU SITE</b>	<b>CODE</b>
<b>Ancien étang d'En Chanaut</b>	<b>71BVNATChan</b>

<b>COMMUNE</b> SENNECEY-LE-GRAND	<b>DEPARTEMENT</b> SAONE-ET-LOIRE
-------------------------------------	--------------------------------------

<b>COORD. X/Y (LAMBERT II CARTO)</b>	
795000	2185560
<b>TYP. SDAGE</b>	<b>SUPERFICIE</b>
zones humides artificielles	0,11

<b>BASSIN VERSANT:</b> Affluents directs	<b>RIVIERE:</b> Bief Ruffey
--	-----------------------------



<b>HABITAT(S) - TYPOLOGIE CORINE BIOTOPE</b>
22 Lacs, étangs, mares (eau douce)

**DESCRIPTION DU SITE**

Il s'agit d'un ancien étang à sec localisé en milieu agricole (prairies et cultures).

<b>ACTIVITES SUR LE SECTEUR</b>	
agriculture	au niveau de l'espace de fonctionnalité
élevage / pastoralisme	au niveau de l'espace de fonctionnalité

**FONCTIONS ET VALEURS MAJEURES**  
Fonctions hydrologiques (ralentissement du ruissellement)

**INTERET PATRIMONIAL MAJEUR**  
Faible en l'état car site à sec. Présence de nombreux oiseaux dans les boisements périphériques.

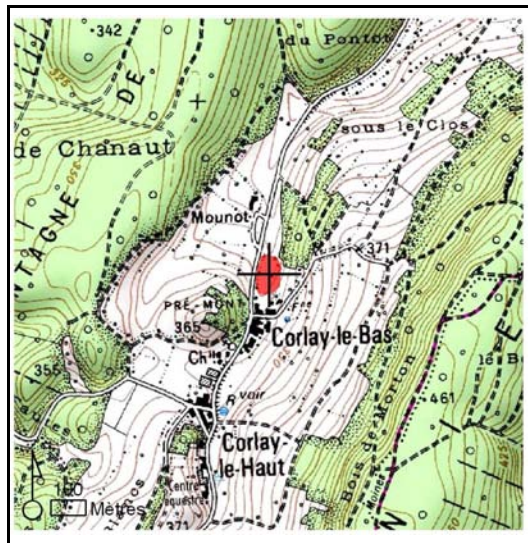
**BILAN DES MENACES ET DES FACTEURS INFLUENCANT LE SITE**  
Site à sec et cultures dans l'espace de fonctionnalité

**ORIENTATIONS D'ACTIONS**  
Engager une réflexion sur l'intérêt de remettre en eau cet ancien étang.

**DATE DE LA FICHE**  
07/07/2010



<b>NOM DU SITE</b> <b>Corlay le bas</b>		<b>CODE</b> <b>71NATOUCorl</b>	
<b>COMMUNE</b> NANTON	<b>DEPARTEMENT</b> SAONE-ET-LOIRE	<b>COORD. X/Y (LAMBERT II CARTO)</b>	
<b>BASSIN VERSANT:</b> Affluents directs		<b>TYPO. SDAGE</b>	<b>SUPERFICIE</b>
<b>RIVIERE:</b> Bief de Ruffey		791210	2181500



<b>DESCRIPTION DU SITE</b>
Il s'agit d'une prairie humide localisée à Corlay-le-Bas

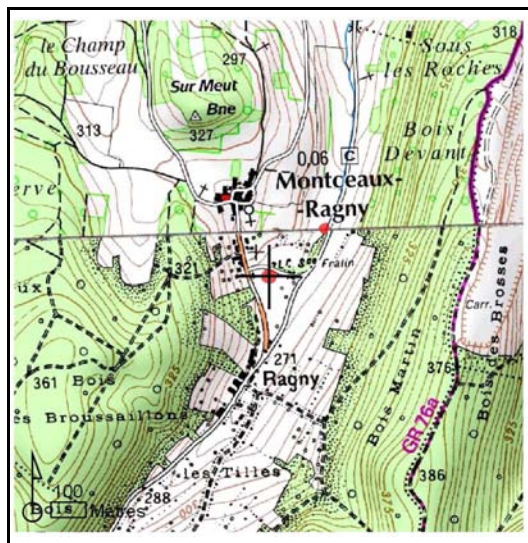
<b>FONCTIONS ET VALEURS MAJEURES</b>
Fonctions socio-économiques (pâturage et intérêt paysager)
<b>INTERET PATRIMONIAL MAJEUR</b>
<b>BILAN DES MENACES ET DES FACTEURS INFLUENCANT LE SITE</b>
Aucune menace apparente
<b>ORIENTATIONS D'ACTIONS</b>
Limiter le pâturage au sein de la zone humide
<b>DATE DE LA FICHE</b>

<b>NOM DU SITE</b> <b>Source Fralin</b>	<b>CODE</b> <b>71NATOUFral</b>
--	-----------------------------------

<b>COMMUNE</b> MONTCEAUX-RAGNY	<b>DEPARTEMENT</b> SAONE-ET-LOIRE
-----------------------------------	--------------------------------------

<b>COORD. X/Y (LAMBERT II CARTO)</b>	
792040	2182930
<b>TYP. SDAGE</b>	<b>SUPERFICIE</b>
zones humides ponctuelles	0,008

<b>BASSIN VERSANT:</b> Affluents directs	<b>RIVIERE:</b> Bief de Ruffey
--	--------------------------------



<b>HABITAT(S) - TYPOLOGIE CORINE BIOTOPE</b>
54 Bas-marais et sources

<b>DESCRIPTION DU SITE</b>

<b>ACTIVITES SUR LE SECTEUR</b>	
élevage / pastoralisme	au niveau de la zone humide et de l'espace de fonctionnalité

<b>FONCTIONS ET VALEURS MAJEURES</b>
Fonction hydrologique (soutien d'étiage)

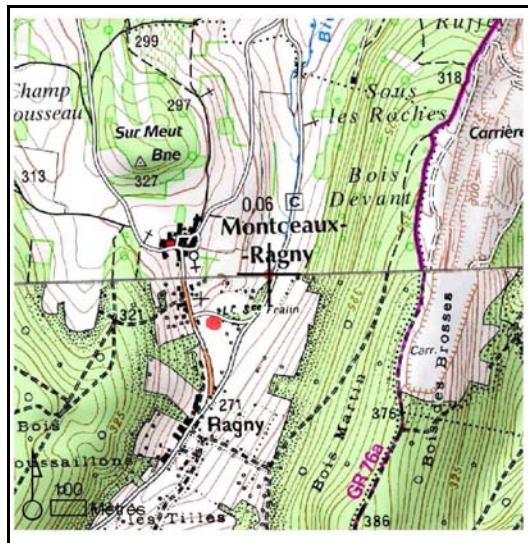
<b>INTERET PATRIMONIAL MAJEUR</b>

<b>BILAN DES MENACES ET DES FACTEURS INFLUENCANT LE SITE</b>
Dépôt de matériaux et présence de fossés. Le site est pâturé et est envahi par l'ortie blanche. Un secteur est en cours de fermeture par les boisements.

<b>ORIENTATIONS D'ACTIONS</b>
Note : 10.D Recommandations : - étudier l'opportunité de rajeunir le milieu - réaliser un inventaire écologique complémentaire (libellules) - promouvoir la non-replantation de peupliers

<b>DATE DE LA FICHE</b>	08/07/2009
-------------------------	------------

<b>NOM DU SITE</b>		<b>CODE</b>	
<b>Le Mont</b>		<b>71NATOU</b> Mont	
<b>COMMUNE</b> MONTCEAUX-RAGNY	<b>DEPARTEMENT</b> SAONE-ET-LOIRE	<b>COORD. X/Y (LAMBERT II CARTO)</b>	
<b>BASSIN VERSANT:</b> Affluents directs		<b>RIVIERE:</b> Bief de Ruffey	
		792190	2183070
		<b>TYPO. SDAGE</b>	<b>SUPERFICIE</b>



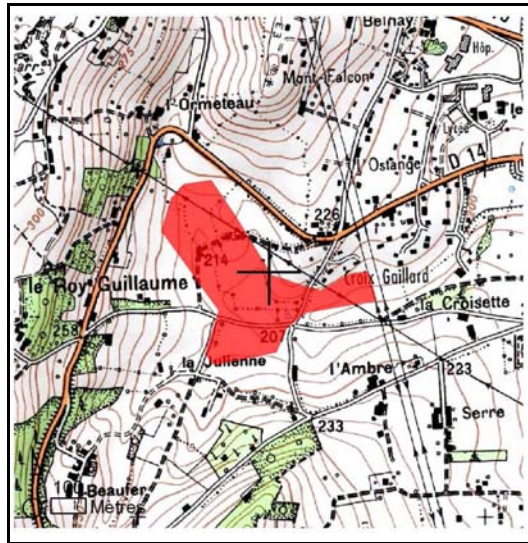
<b>DESCRIPTION DU SITE</b>
Il s'agit d'une petite mare alimentée en eau par la source du Bief de Ruffey

<b>FONCTIONS ET VALEURS MAJEURES</b>
Intérêt biologique et paysager
<b>INTERET PATRIMONIAL MAJEUR</b>
Intérêt floristique et faunistique
<b>BILAN DES MENACES ET DES FACTEURS INFLUENCANT LE SITE</b>
Aucune menace apparente
<b>ORIENTATIONS D'ACTIONS</b>
Préserver l'intégrité du site
<b>DATE DE LA FICHE</b>

<b>NOM DU SITE</b>	<b>CODE</b>
	<b>71BVNATJuli</b>

<b>COORD. X/Y (LAMBERT II CARTO)</b>	
0	0
<b>TYPO. SDAGE</b>	<b>SUPERFICIE</b>

<b>BASSIN VERSANT:</b> Affluents directs	<b>RIVIERE:</b> BV Natouze
--	----------------------------



<b>DESCRIPTION DU SITE</b>

<b>FONCTIONS ET VALEURS MAJEURES</b>

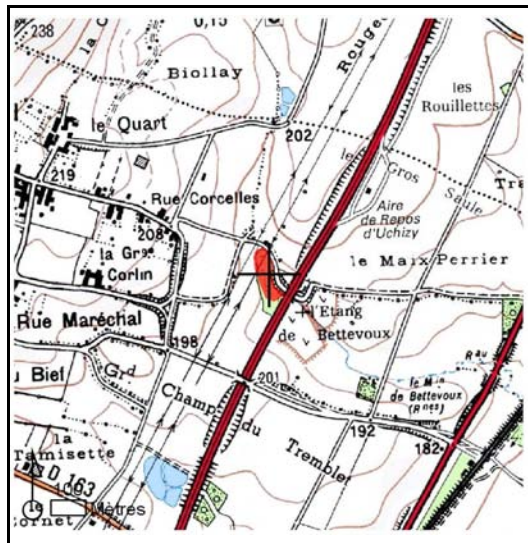
<b>INTERET PATRIMONIAL MAJEUR</b>

<b>BILAN DES MENACES ET DES FACTEURS INFLUENCANT LE SITE</b>

<b>ORIENTATIONS D'ACTIONS</b>

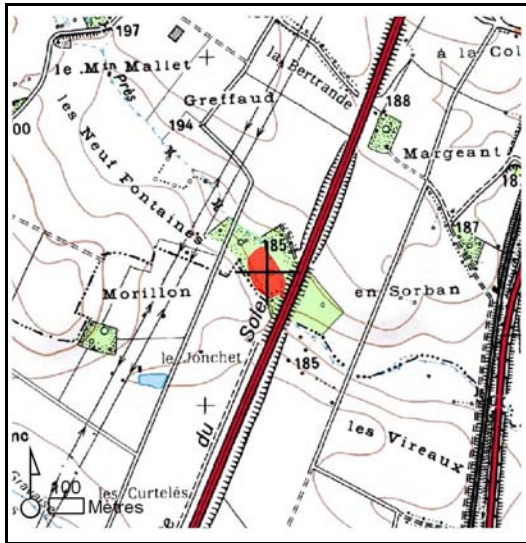
<b>DATE DE LA FICHE</b>

<b>NOM DU SITE</b> <b>Baisse de l'Etang de Bettevoux</b>		<b>CODE</b> <b>71BOURBett</b>	
<b>COMMUNE</b> UCHIZY	<b>DEPARTEMENT</b> SAONE-ET-LOIRE	<b>COORD. X/Y (LAMBERT II CARTO)</b>	
<b>BASSIN VERSANT:</b> Affluents directs		<b>TYPO. SDAGE</b>	<b>SUPERFICIE</b>
<b>RIVIERE:</b> Ru de Bettevoux		796890	2170120



<b>DESCRIPTION DU SITE</b>	
Il s'agit probablement de l'ancien lit du cours d'eau	
<b>ACTIVITES SUR LE SECTEUR</b>	
pas d'activité marquante	au niveau de la zone humide
agriculture	au niveau de l'espace de fonctionnalité
infrastructures linéaires (routes, voies ferrées)	au niveau de l'espace de fonctionnalité
<b>FONCTIONS ET VALEURS MAJEURES</b>	
Fonctions hydrologiques (ralentissement du ruissellement et auto-épuration des eaux)	
<b>INTERET PATRIMONIAL MAJEUR</b>	
<b>BILAN DES MENACES ET DES FACTEURS INFLUENCANT LE SITE</b>	
Dépôt de matériaux (remblais) et problème de développement de la renouée du Japon (enrichissement des sols par des apports de fumier)	
<b>ORIENTATIONS D'ACTIONS</b>	
Lutter contre les remblais et limiter la propagation de la renouée	
<b>DATE DE LA FICHE</b>	
17/07/2009	

<b>NOM DU SITE</b>		<b>CODE</b>	
<b>Morillon</b>		<b>71BOURBMori</b>	
<b>COMMUNE</b>	<b>DEPARTEMENT</b>	<b>COORD. X/Y (LAMBERT II CARTO)</b>	
UCHIZY	SAONE-ET-LOIRE	796170	2168370
<b>BASSIN VERSANT: Affluents directs</b>		<b>TYPO. SDAGE</b>	<b>SUPERFICIE</b>
<b>RIVIERE: Ru de FÚbry</b>			



<b>DESCRIPTION DU SITE</b>
Il s'agit d'une baisse prairiale attenante au ruisseau de Frédy

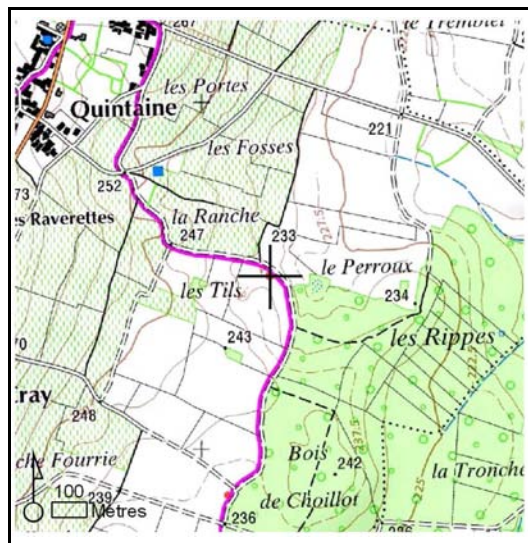
<b>FONCTIONS ET VALEURS MAJEURES</b>
Fonctions hydrologiques (ralentissement du ruissellement et expansion des crues) et socio-économiques (pâturage)
<b>INTERET PATRIMONIAL MAJEUR</b>
<b>BILAN DES MENACES ET DES FACTEURS INFLUENCANT LE SITE</b>
Aucune menace apparente
<b>ORIENTATIONS D'ACTIONS</b>
Limiter le pâturage au sein de la zone humide
<b>DATE DE LA FICHE</b>

<b>NOM DU SITE</b> <b>Bois de Chaillot</b>	<b>CODE</b> <b>71BVMOChai</b>
---	----------------------------------

<b>COMMUNE</b> CLESSE	<b>DEPARTEMENT</b> SAONE-ET-LOIRE
--------------------------	--------------------------------------

<b>COORD. X/Y (LAMBERT II CARTO)</b>	
792195	2161500
<b>TYP. SDAGE</b>	<b>SUPERFICIE</b>
zones humides artificielles	0,005

<b>BASSIN VERSANT:</b> Affluents directs	<b>RIVIERE:</b> BV Mouge
--	--------------------------



<b>HABITAT(S) - TYPOLOGIE CORINE BIOTOPE</b> 22 Lacs, étangs, mares (eau douce)
--

**DESCRIPTION DU SITE**

Il s'agit d'une petite mare (7mx7m) localisée en lisière de forêt.

<b>ACTIVITES SUR LE SECTEUR</b>	
pas d'activité marquante	au niveau de la zone humide
agriculture	au niveau de l'espace de fonctionnalité
sylviculture	au niveau de l'espace de fonctionnalité
chasse	au niveau de l'espace de fonctionnalité

**FONCTIONS ET VALEURS MAJEURES**

Fonctions biologiques (insectes et amphibiens)

**INTERET PATRIMONIAL MAJEUR**

Faune (insectes et amphibiens)

**BILAN DES MENACES ET DES FACTEURS INFLUENCANT LE SITE**

Aucune menace apparente

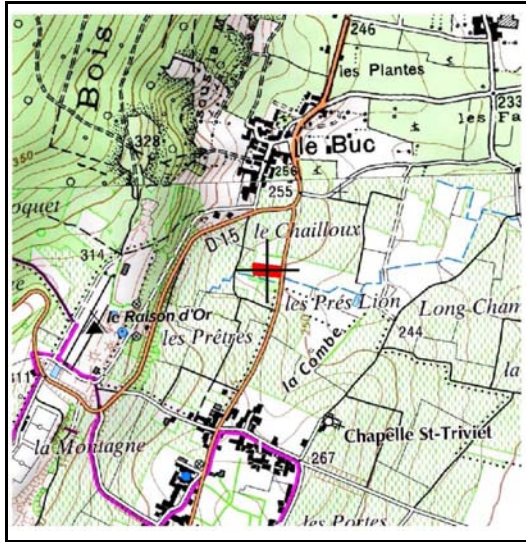
**ORIENTATIONS D'ACTIONS**

Réaliser une expertise des potentialités écologiques (insectes et amphibiens)

**DATE DE LA FICHE**

21/12/2010

<b>NOM DU SITE</b> <b>Mare des Prêtres</b>		<b>CODE</b> <b>71MOUGEPrêt</b>	
<b>COMMUNE</b> VIRE	<b>DEPARTEMENT</b> SAONE-ET-LOIRE	<b>COORD. X/Y (LAMBERT II CARTO)</b>	
<b>BASSIN VERSANT:</b> Affluents directs		<b>TYPO. SDAGE</b>	<b>SUPERFICIE</b>
<b>RIVIERE:</b> BV Mouge		791790	2162770



#### DESCRIPTION DU SITE

Il s'agit d'une petite mare permanente (20m x 8m) située en bas de coteière qui récupère les eaux de ruissellement des parcelles exploitées en vigne.

#### FONCTIONS ET VALEURS MAJEURES

#### INTERET PATRIMONIAL MAJEUR

#### BILAN DES MENACES ET DES FACTEURS INFLUENCANT LE SITE

#### ORIENTATIONS D'ACTIONS

#### DATE DE LA FICHE



<b>NOM DU SITE</b>	<b>CODE</b>
<b>Les Burgeries</b>	<b>71POISEUBurg</b>

<b>COMMUNE</b> VIRE	<b>DEPARTEMENT</b> SAONE-ET-LOIRE
------------------------	--------------------------------------

<b>COORD. X/Y (LAMBERT II CARTO)</b>	
793710	2161600
<b>TYPO. SDAGE</b>	<b>SUPERFICIE</b>
bordures de cours d'eau	3,35

<b>BASSIN VERSANT:</b> Affluents directs	<b>RIVIERE:</b> Ruisseau de Poiseuil
--	--------------------------------------



<b>HABITAT(S) - TYPOLOGIE CORINE BIOTOPE</b>
37 Prairies humides

**DESCRIPTION DU SITE**

Il s'agit d'une prairie humide pâturée qui est occupée par une jonçaie et qui est alimentée en eau par une source

<b>ACTIVITES SUR LE SECTEUR</b>	
élevage / pastoralisme	au niveau de la zone humide et de l'espace de fonctionnalité

**FONCTIONS ET VALEURS MAJEURES**

Fonction économique (pâturage)

**INTERET PATRIMONIAL MAJEUR**

**BILAN DES MENACES ET DES FACTEURS INFLUENCANT LE SITE**

Piétinement par le bétail

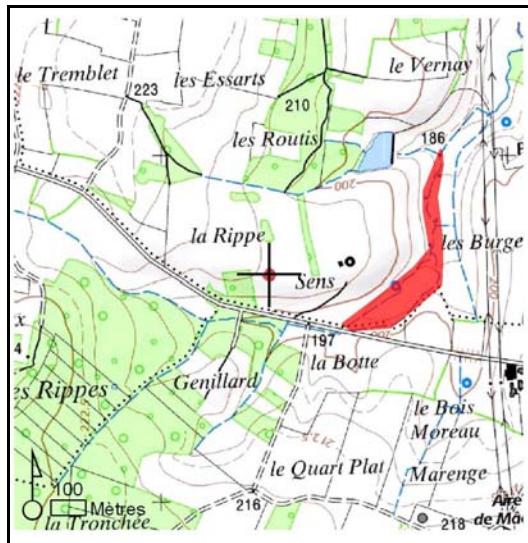
**ORIENTATIONS D'ACTIONS**

Limitier le piétinement dans les secteurs les plus humides.

**DATE DE LA FICHE**

22/12/2010

<b>NOM DU SITE</b>		<b>CODE</b>	
<b>Sens</b>		<b>71POISEUSens</b>	
<b>COMMUNE</b> VIRE	<b>DEPARTEMENT</b> SAONE-ET-LOIRE	<b>COORD. X/Y (LAMBERT II CARTO)</b>	
<b>BASSIN VERSANT:</b> Affluents directs		<b>TYPO. SDAGE</b>	<b>SUPERFICIE</b>
<b>RIVIERE:</b> BV du Ru de Poiseuil		793310	2161660



<b>DESCRIPTION DU SITE</b>
Il s'agit d'une petite mare prairiale située dans le bassin versant du Ruisseau de Poiseuil

<b>FONCTIONS ET VALEURS MAJEURES</b>
Fonctions économiques (abreuvoir pour bétail) et biologiques (amphibiens)
<b>INTERET PATRIMONIAL MAJEUR</b>
Intérêt potentiel pour certains amphibiens et insectes
<b>BILAN DES MENACES ET DES FACTEURS INFLUENCANT LE SITE</b>
Pâturage
<b>ORIENTATIONS D'ACTIONS</b>
Etudier le potentiel écologique de la mare
<b>DATE DE LA FICHE</b>
22/12/2010